

# Strategie rozvoje obce Kuks



na období let 2018–2027



2. verze  
k 22. 3. 2018



Projekt je spolufinancován z prostředků EFRR prostřednictvím Euroregionu Glacensis.





## OBSAH

<b>1 Úvod .....</b>	<b>6</b>
<b>2 Analytická část .....</b>	<b>8</b>
2.1 Charakteristika obce Kuks .....	8
2.1.1 Území.....	8
2.1.1.1 Geografická poloha .....	8
2.1.1.2 Členění obce a základní informace o obci .....	10
2.1.1.3 Ráz krajiny a přírodní prostředí.....	11
2.1.1.4 Základní historie obce a její vliv na současnost.....	15
2.1.2 Obyvatelstvo .....	17
2.1.2.1 Demografická situace .....	17
2.1.2.2 Sociální situace .....	22
2.1.2.3 Život v obci .....	22
2.1.3 Hospodářství .....	27
2.1.3.1 Ekonomická situace .....	27
2.1.3.2 Trh práce .....	32
2.1.3.3 Cestovní ruch.....	35
2.1.4 Infrastruktura .....	39
2.1.4.1 Dopravní infrastruktura.....	39
2.1.4.2 Dopravní obslužnost.....	41
2.1.4.3 Technická infrastruktura .....	45
2.1.5 Vybavenost obce .....	47
2.1.5.1 Bydlení.....	47

2.1.5.2 Školství a vzdělávání .....	48
2.1.5.3 Zdravotnictví.....	48
2.1.5.4 Sociální služby.....	49
2.1.5.5 Kultura .....	49
2.1.5.6 Sportovní vybavenost .....	53
2.1.6 Životní prostředí .....	53
2.1.6.1 Současný stav životního prostředí.....	53
2.1.6.2 Ochrana životního prostředí.....	60
2.1.7 Správa obce .....	62
2.1.7.1 Obecní úřad a kompetence obce.....	62
2.1.7.2 Hospodaření a majetek obce.....	63
2.1.7.3 Bezpečnost .....	67
2.1.7.4 Partnerství obce.....	68
2.2 Zhodnocení dotazníkového šetření .....	70
2.3 Vyhodnocení veřejného projednávání .....	81
2.4 Východiska pro návrhovou část.....	86
2.4.1 Potenciál vyplývající z analýzy současného stavu .....	86
2.4.2 Návaznost na jiné strategické dokumenty .....	88
2.4.3 Limity rozvoje .....	89
2.4.4 SWOT analýza .....	89
<b>3 Strategická část .....</b>	<b>92</b>
3.1 Vize .....	94
3.2 Klíčové oblasti rozvoje .....	94
3.2.1 Klíčová oblast rozvoje KULTURA, CESTOVNÍ RUCH A VOLNÝ ČAS .....	96
3.2.2 Klíčová oblast rozvoje VYBAVENOST OBCE .....	105
3.2.3 Klíčová oblast rozvoje INFRASTRUKTURA.....	109
3.2.4 Klíčová oblast rozvoje ŽIVOTNÍ PROSTŘEDÍ.....	114
3.3 Podpora realizace Strategie rozvoje .....	119
<b>4 Akční plán .....</b>	<b>120</b>
<b>5 Implementační část .....</b>	<b>130</b>
5.1 Systém řízení a organizačního zajištění naplňování Strategie rozvoje .....	130
5.2 Systém financování Strategie rozvoje .....	131
5.3 Systém aktualizace Strategie rozvoje .....	132
5.4 Systém monitoringu a vyhodnocování realizace Strategie rozvoje.....	133

<b>6 Přílohy</b> .....	<b>139</b>
6.1 Použité zdroje dat .....	139
6.2 Seznam zkratk .....	144
6.3 Seznam tabulek .....	146
6.4 Seznam grafů.....	147
6.5 Seznam obrázků .....	148
6.6 Seznam schémat.....	149
6.7 Seznam příloh.....	149

# 1 Úvod

Strategie či Program rozvoje obce Kuks je základní plánovací dokument, který představuje hlavní nástroj řízení rozvoje obce. V podstatě definuje postup, jak se dostat z bodu A do bodu B. Bod A je současnost, tedy jak to v obci v současnosti vypadá, jakými různorodými prostředky obec disponuje, které služby jsou v obci k dispozici atd. Bod B představuje budoucí stav, tedy jak chceme, aby to v obci vypadalo v budoucnosti, čeho chceme v obci dosáhnout apod. Celý dokument je rozdělen do několika hlavních částí.

První částí je **analytická část**, která popisuje stávající situaci v obci. Převážně je zde věnována pozornost charakteristice obce, která je rozdělena do sedmi hlavních kapitol – území, obyvatelstvo, hospodářství, infrastruktura, vybavenost obce, životní prostředí a správa obce. Dále jsou zhodnoceny výsledky získané z dotazníkového šetření a z veřejného projednávání týkajícího se rozvoje obce. Analytická část dále obsahuje východiska pro návrhovou část. Rozebrán je potenciál vyplývající z analýzy současného stavu, návaznost dokumentu na jiné rozvojové dokumenty, dále jsou definovány limity rozvoje a provedena tzv. analýza SWOT.

Druhou částí je **strategická část**. Zde je formulována vize, která definuje to, o co v území usilujeme a čeho chceme dosáhnout. Následně jsou formulovány strategické cíle (prioritní rozvojové oblasti), které vyplynuly z vyhodnocení současného stavu a z provedených šetření (dotazníkové šetření, veřejná projednávání, konzultace s vedením obce), a na které by bylo vhodné se zaměřit, aby v obci docházelo k rozvoji. V rámci jednotlivých strategických cílů jsou navržena konkrétní opatření a aktivity, jejichž realizace by měla vést k naplnění a dosažení daných strategických cílů.

Třetí částí je **akční plán**. Náplní je plán realizace projektů pro nejbližší časové období, zpravidla jednoho až dvou let. Konkrétní projekty jsou bližší popsány, zdůvodněn je jejich přínos k rozvoji obce, zdroje financování a návaznost na rozpočet obce, předpokládané časové období nutné pro realizaci, místo realizace projektu atd. Projekty, jejichž realizace bude naplánována v dalších letech programového období, budou obsaženy v zásobníku projektů.

Čtvrtou, závěrečnou částí, je **implementační část**. Obsaženy jsou informace o organizačním zajištění realizace strategie, dále jsou definovány monitorovací indikátory, díky kterým lze sledovat, zda dochází k realizaci opatření a konkrétních aktivit a následně k naplňování strategických cílů. Obsaženy jsou i informace, jak bude plán zaveden do rozhodovacích mechanismů obce. Nelze opomenout ani informace, jak bude probíhat aktualizace strategického dokumentu.

Významným aspektem strategie je **zapojení veřejnosti**. Každý obyvatel obce a každý subjekt v obci působící měl možnost se vyjádřit k rozvoji obce prostřednictvím **dotazníkového šetření** (proběhlo v průběhu září 2017) či na **veřejném projednávání**, které se uskutečnilo 27. října 2017 (bližší viz kap. 2.2 Zhodnocení dotazníkového šetření a kap. 2.3 Výsledky veřejného projednávání).

Celý proces tvorby Strategie rozvoje obce (dále jen SRO) Kuks na období let 2018-2027 byl zahájen podpisem smlouvy obce Kuks se **zpracovatelskou firmou DRAG, s.r.o.**, kterou v rámci procesu tvorby dokumentu zastupovali Ing. Michal Hátle a Mgr. Karel Turek. K podpisu smlouvy došlo 27. 7. 2017. Zpracování dokumentu probíhalo po výše zmíněných hlavních částech, které byly ke sjednaným termínům doručeny představitelům Obecního úřadu v Kuksu.

V rámci zpracování tohoto dokumentu byly využity různorodé informační zdroje. Jmenovat lze knihy, odborné časopisy, statistické materiály, množství internetových zdrojů, strategické dokumenty celostátní, regionální a místní úrovně, které s tímto rozvojovým dokumentem souvisí či mapové podklady. Všechny použité zdroje dat jsou v práci řádně citovány a jejich kompletní přehled

je uveden v závěru práce. Řada informací byla získána prostřednictvím konzultací s představiteli obce Kuks, z provedeného dotazníkového šetření a z výstupů z veřejného projednávání.

Dokument je realizován v rámci mikroprojektu s názvem Koncepce rozvoje česko-polské spolupráce, reg. č. CZ.11.2.45/0.0/0.0/16\_008/0000767, který je spolufinancován z prostředků EFRR prostřednictvím Euroregionu Glacensis. SRO Kuks přispěje k dlouhodobě udržitelnému zajištění atraktivity této destinace jak pro české, tak i polské turisty a návštěvníky.

Finální verze **SRO Kuks na období let 2018-2027** byla zpracovatelskou firmou DRAG, s.r.o. předána představitelům obce Kuks v dohodnutém formátu.

## 2 Analytická část

Analytická část je rozdělena do čtyř dílčích částí. První dílčí část se zabývá charakteristikou obce, druhá zhodnocením dotazníkového šetření, třetí vyhodnocením veřejného projednávání a čtvrtá východisky pro návrhovou část.

### 2.1 Charakteristika obce Kuks

Tato kapitola se zabývá geografickou analýzou obce Kuks. Jedná se především o analýzu regionální geografie (popis území) a socioekonomické geografie (obyvatelstvo, hospodářství apod.). Charakteristika je rozčleněna na sedm hlavních oblastí – území, obyvatelstvo, hospodářství, infrastruktura, vybavenost obce, životní prostředí a správa obce. Každá tato oblast se zabývá dílčí charakteristikou obce Kuks, která tematicky s danou oblastí souvisí.

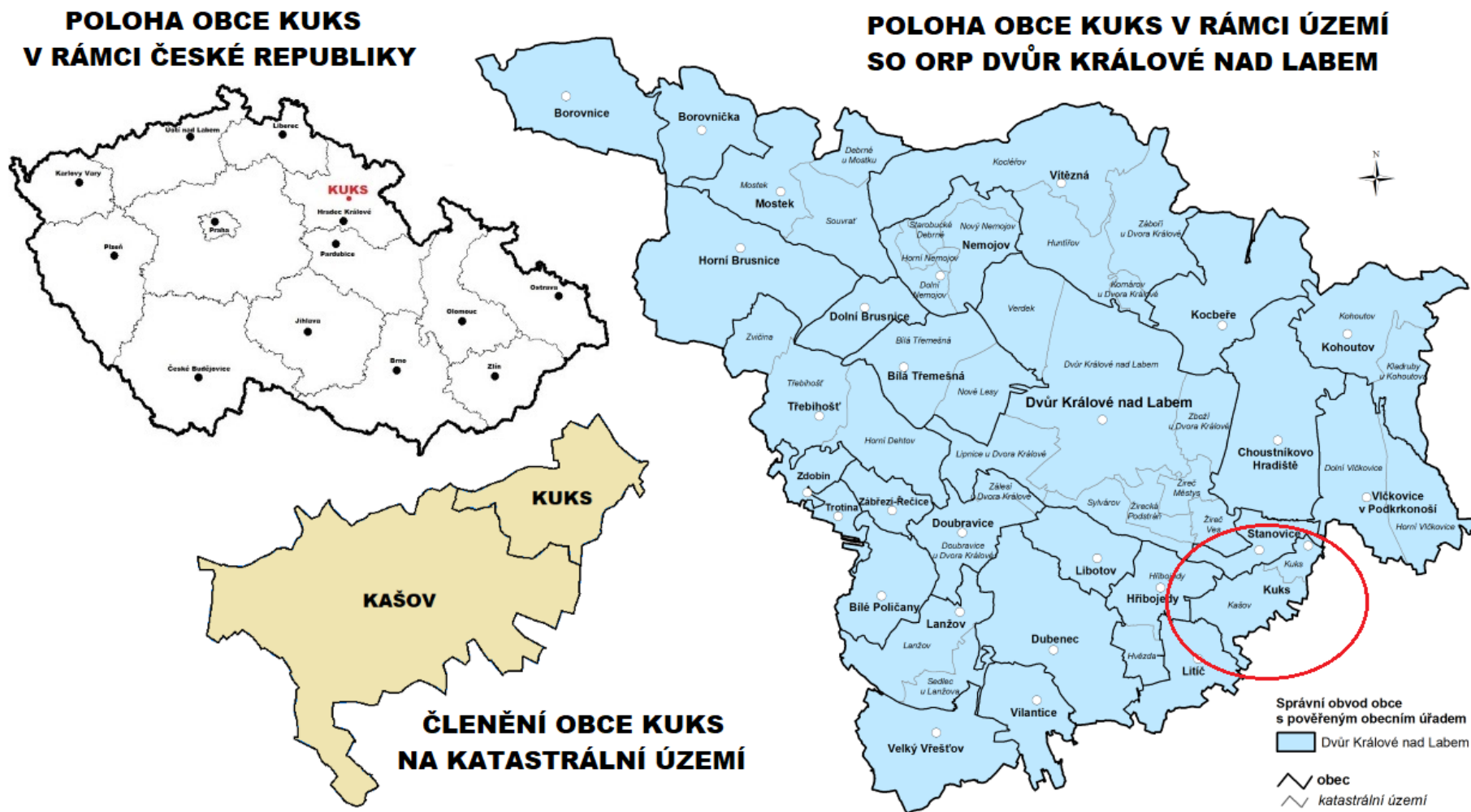
#### 2.1.1 Území

##### 2.1.1.1 Geografická poloha

Obec Kuks se rozkládá v okrese Trutnov a spadá pod Královéhradecký kraj. V rámci kraje se rozkládá v jeho střední části, přibližně 8 kilometrů jihovýchodně od města Dvůr Králové nad Labem (viz obrázek 1). Zeměpisné souřadnice jsou: 50° 24' 6'' severní šířky, 15° 53' 22'' východní délky. Průměrná nadmořská výška obce je 283 metrů nad mořem.



Obrázek 1: Geografická poloha obce Kuks



**Zdroje:** Internetové stránky Českého statistického úřadu <http://www.czso.cz/>, Internetové stránky Českého úřadu zeměměřičského a katastrálního <http://www.cuzk.cz/>; upraveno

### 2.1.1.2 Členění obce a základní informace o obci

Území obce se skládá ze dvou částí<sup>1</sup> - Kuksu a Kašova. Celková rozloha obce je 483,6 ha a skládá se celkem ze dvou katastrálních území (k.ú.) – Kuks (95,08 ha) a Kašov (388,52 ha)<sup>2</sup>. K 31. 12. 2016 zde žilo 272 trvale bydlících obyvatel<sup>3</sup>. Obec se skládá ze tří základních sídelních jednotek (ZSJ)<sup>4</sup>: Kašov, Nový Kašov a Kuks. Skladebnost jednotlivých druhů jednotek je znázorněna v tabulce 1.

**Tabulka 1: Skladebnost správní, technické, evidenční a sídelní struktury v rámci obce Kuks**

Název obce	Část obce	Název katastrálního území	Název základní sídelní jednotky
Kuks	Kuks	Kuks	Kuks
	Kašov	Kašov	Kašov
			Nový Kašov

**Zdroj:** Internetové stránky Územně identifikačního registru České republiky (ČR) <http://www.uir.cz/>

Z pohledu pro obec významných spádových sídel je nejbližší Dvůr Králové nad Labem a Jaroměř (obě města jsou vzdálena přibližně 8 km). Krajské město Hradec Králové je od obce vzdáleno přibližně 30 km.

Znak obce (obrázek 2) představuje v modro-zlatě (žlutě) děleném štítě nahoře zlaté (žluté) vztyčené granátové jablko mezi dvěma odkloněnými listy na stopce a s červenou puklinou se semeny, dole ze zeleného trojvrší se stříbrným (bílým) vlnitým břevnem tryskají tři modré odkloněné vodní prameny. Prapor obce tvoří svislá modrá žerďová část se zlatým (žlutým) vztyčeným granátovým jablkem mezi dvěma odkloněnými listy na stopce a s červenou puklinou se semeny a svislá vlající část se zeleným trojvrším se stříbrným (bílým) vlnitým břevnem, ze kterého tryskají tři modré odkloněné vodní prameny<sup>5</sup>.

<sup>1</sup> Část obce je evidenční jednotka vytvářená budovami s čísly popisnými a čísly evidenčními přidělenými v jedné číselné řadě, která leží v jednom souvislém území (§27, odst. 2 zákona č. 128/2000 Sb., o obcích).


<sup>2</sup> Zdroj: Internetové stránky Českého úřadu zeměměřického a katastrálního <http://www.cuzk.cz/>

<sup>3</sup> Zdroj: Údaje poskytnuté Obecním úřadem v Kuksu

<sup>4</sup> Základní sídelní jednotky jsou územní jednotky, které jsou skladebné (spolu se svými díly) jak do správní (obce), tak do technické (katastrální území), evidenční (části obcí) i sídelní struktury a z toho důvodu mají velký význam pro prostorovou identifikaci (jako základní číselník, z něhož se odvozují kódy dalších prostorových jednotek) a také při přípravě a vyhodnocování sčítání lidu. ZSJ mají své územní vymezení, kterým beze zbytku vyplňují obce. Zdroj: Územně identifikační registr ČR, dostupné z: <http://www.uir.cz/>

<sup>5</sup> Zdroj: Podklady poskytnuté Obecním úřadem v Kuksu

**Obrázek 2: Znak a prapor obce Kuks**



**Zdroj:** Podklady poskytnuté Obecním úřadem v Kuksu

### 2.1.1.3 Ráz krajiny a přírodní prostředí

Zařazení obce Kuks z pohledu geomorfologického členění shrnuje následující schéma.

**Schéma 1: Zařazení obce Kuks z pohledu geomorfologického členění**

provincie	Česká Vysočina		
subprovincie	Česká tabule		
oblast	Severočeská tabule	Východočeská tabule	
celek	Jičínská pahorkatina	Východolabská tabule	Orlická tabule
podcelek	Bělohradská pahorkatina	Chlumecká tabule	Úpsko-Metujská tabule
okrsek	<b>Libotovský hřbet</b> <b>Královédvorská kotlina</b>	<b>Dobřeničská plošina</b>	<b>Českoskalická tabule</b>

**Zdroj:** Internetové stránky Národního geoportálu INSPIRE <http://geoportal.gov.cz/>

Ze schématu 1 vyplývá, že na území obce zasahují celkem čtyři geomorfologické okrsky. Přibližně polovina území obce (západní část území) náleží pod okrsek **Libotovský hřbet**. Jižní cíp území obce a značný kus východní části území obce spadá pod okrsek **Dobřeničská plošina**. Pod okrsek **Královédvorská kotlina** náleží nepatrný kus území obce v jeho severní části, nepatrný kus území obce v severovýchodní části obce spadá pod okrsek **Českoskalická tabule**.

Z hlediska geologického složení je území obce tvořeno převážně usazenými horninami mladších druhohor – křemennými, jílovitými a glaukonitickými pískovci z období svrchní křídly a usazenými horninami z období kvartéru – spraše a sprašové hlíny z období svrchního pleistocénu<sup>6</sup>.

**Na území obce se nenacházejí důlní díla a nezasahují do něj ani poddolované plochy<sup>7</sup>.**

<sup>6</sup> Zdroj: Internetové stránky České geologické služby [www.geology.cz/](http://www.geology.cz/)

<sup>7</sup> Zdroj: Internetové stránky České geologické služby [www.geology.cz/](http://www.geology.cz/)

Nejvyšší bod na území obce se nachází v její severozápadní části při hranicích s obcemi Hřibojedy a Stanovice. Jedná se o stráž (k. ú. Kašov) bezejmenného vrchu s nadmořskou výškou 426 m n. m. (vrchol se nachází na území obce Hřibojedy).

Většina území obce se z hlediska klimatologie nachází v **teplé podnebné oblasti** a pod vlivem západních větrů. Roční úhrn srážek se pohybuje přibližně v rozmezí od 300 do 500 mm. Jihozápadní část území obce spadá **do mírně teplé podnebné oblasti**. Roční úhrn srážek se pohybuje přibližně v rozmezí 400 až 600 mm.

Nejvýznamnějším tokem, který protéká přes území obce, je **řeka Labe** (ID<sup>8</sup> 10100002), která pramení na Labské louce v Krkonoších a vlévá se do Severního moře. Přes území obce Labe protéká v jeho severní až severovýchodní části, kde tvoří hranici s obcí Stanovice a dále protéká podél zastavěného území místní části Kuks a poblíž budovy č. p. 39 území obce opouští.

Z dalších toků lze jmenovat **potok Jordán** (ID 10185368), který pramení na rozhraní k.ú. Kašov a k.ú. Hřibojedy (spadá pod stejnojmennou obec). Potok protéká západní částí území obce, dále podél osady Nová Amerika a v jižním cípu území obce opouští a ve Smiřicích se vlévá do Mlýnského náhonu.

Na území ZSJ Nový Kašov pramení **Jezbinský potok** (ID 10185365), který ale záhy území obce opouští, pokračuje jižním směrem a na území města Jaroměř se vlévá do Labe<sup>9</sup>.

**Na území obce se nenachází žádná větší vodní plocha.** Jedinou menší vodní plochou na území obce je vodní plocha nedaleko řeky Labe poblíž hranic s obcí Stanovice.

Co se týče výskytu **studánek**, v rámci Národního registru pramenů a studánek jsou na území obce vedeny **celkem tři**. Jedna se nachází přímo v centru obce nad kaskádovým schodištěm (3 prameny). Druhá se nachází nedaleko toku řeky Labe v severní části území obce nedaleko Reliéfu sv. Františka. Třetí se nachází přibližně 250 metrů západně od druhé jmenované, nedaleko hranic s obcí Stanovice. Žádná z uvedených studánek nemá jméno<sup>10</sup>.

Na území obce se však nachází mnohem více studánek. Zmínit lze např. studánku poblíž domu č. p. 22 v místní části Kuks, dále studánku poblíž budovy č. p. 3 v místní části Kuks či studánku U sv. Anny. Problémem těchto studánek je, že momentálně vysychají, pokud není dostatek srážek. V plánu je však postupná obnova těchto studánek.

Z pedologického hlediska jsou na území obce zastoupeny přibližně stejným podílem **hnědozemě a kambizemě**<sup>11</sup>. V případě hnědozemě se jedná konkrétně o typ hnědozem luvická a v případě kambizemě o typ kambizem kyselá (západní část území obce) a typ kambizem vyluhovaná (severozápadní cíp území obce). Z pohledu zrnitosti převládají na území obce půdy středně těžké, hlinité.

---

<sup>8</sup> ID = identifikátor

<sup>9</sup> Zdroj: Centrální evidence vodních toků, dostupné z <http://eagri.cz/public/web/mze/voda/aplikace/cevt.html>

<sup>10</sup> Zdroj: Internetové stránky Národního registru pramenů a studánek <http://www.estudanky.eu/>

<sup>11</sup> Hnědozemě se vyskytují převážně v nižší části pahorkatin a na okraji nížin, a to od nadmořských výšek 150 až po 450 m n. m. Původním porostem těchto půd byl listnatý les a v současné době jsou téměř zcela zemědělsky využívány.

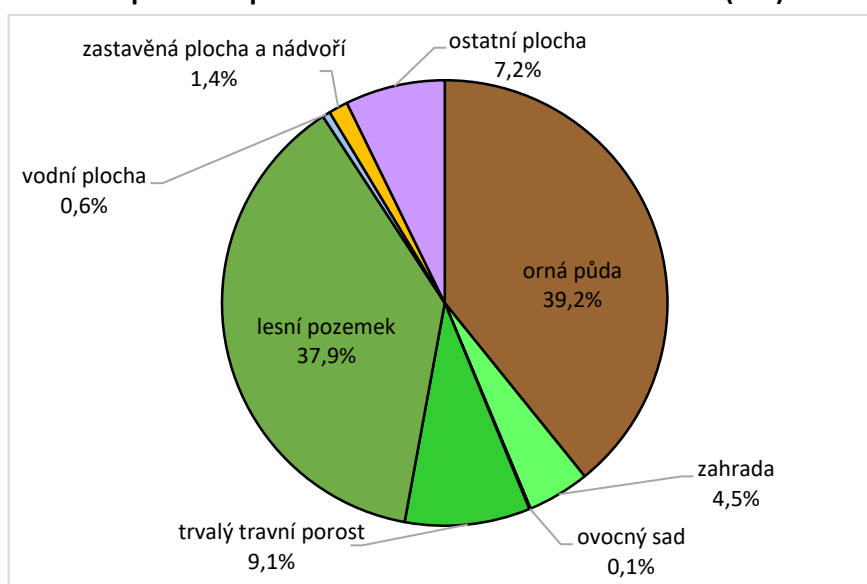
Kambizem je typ půdy, která se zpravidla nachází ve svažitých a členitých oblastech. Dříve byla nazývána jako hnědá (lesní) půda.

Jak v případě hnědozemí, tak kambizemí se jedná o velmi kvalitní zemědělské půdy, které jsou vhodné zejména pro velmi náročné plodiny, jako jsou ječmen, pšenice, cukrovka a vojtěška. Je však potřeba je pravidelně vápnit a dodávat kvalitní organické hnojení (Elektronický taxonomický klasifikační systém půd ČR <http://klasifikace.pedologie.cz/>, Internetový server Příroda.cz <http://www.priroda.cz/>)

U lesních porostů v současné době **dominují monokultury nepůvodních druhů smrku**, které jsou místy doprovázené borovicemi. Přirozenou vegetací v této oblasti byly černýšové dubohabřiny. Nahrazení přirozené vegetace monokulturou smrku má za následek sníženou schopnost obrany území či větší náchylnost k poškození živými škůdci i vnějšími činiteli (např. vítr, sníh). Z fauny jsou běžné druhy lovné zvěře typu srny, daňci, divoká prasata atd.

Co se týče struktury krajiny, tak k 9. 7. 2017 **největší podíl zaujímala orná půda (189,4 ha, 39,2 % území obce)**, následovaná **lesními pozemky (183,2 ha, 37,9 % území obce)**. S výrazným odstupem podílového zastoupení následují **trvalé travní porosty (43,9 ha, 9,1 %)** a **ostatní plochy (35 ha, 7,2 %)**. Další druhy pozemků jsou svojí výměrou zastoupeny ještě méně – zahrady (21,8 ha, 4,5 %), zastavěné plochy (7,1 ha, 1,4 %), vodní plochy (2,7 ha, 0,6 %) a druh pozemku „ovocný sad“ představuje pouze 0,1 % (0,4 ha)<sup>12</sup>. Struktura druhů pozemků v obci je graficky znázorněna na grafu 1.

**Graf 1: Struktura druhů pozemků půdního fondu v obci Kuks k 9. 7. 2017 (v %)**



**Zdroj:** Aplikace Českého úřadu zeměměřického a katastrálního „Nahlížení do katastru nemovitostí“ <http://nahliznidokn.cuzk.cz/>

Struktura druhů pozemků půdního fondu podle jednotlivých k.ú. je zobrazena v tabulce 2, kde jsou absolutní hodnoty uvedené v hektarech, a v grafu 2, kde je znázorněno procentuální zastoupení druhů pozemků v jednotlivých k.ú. obce Kuks.

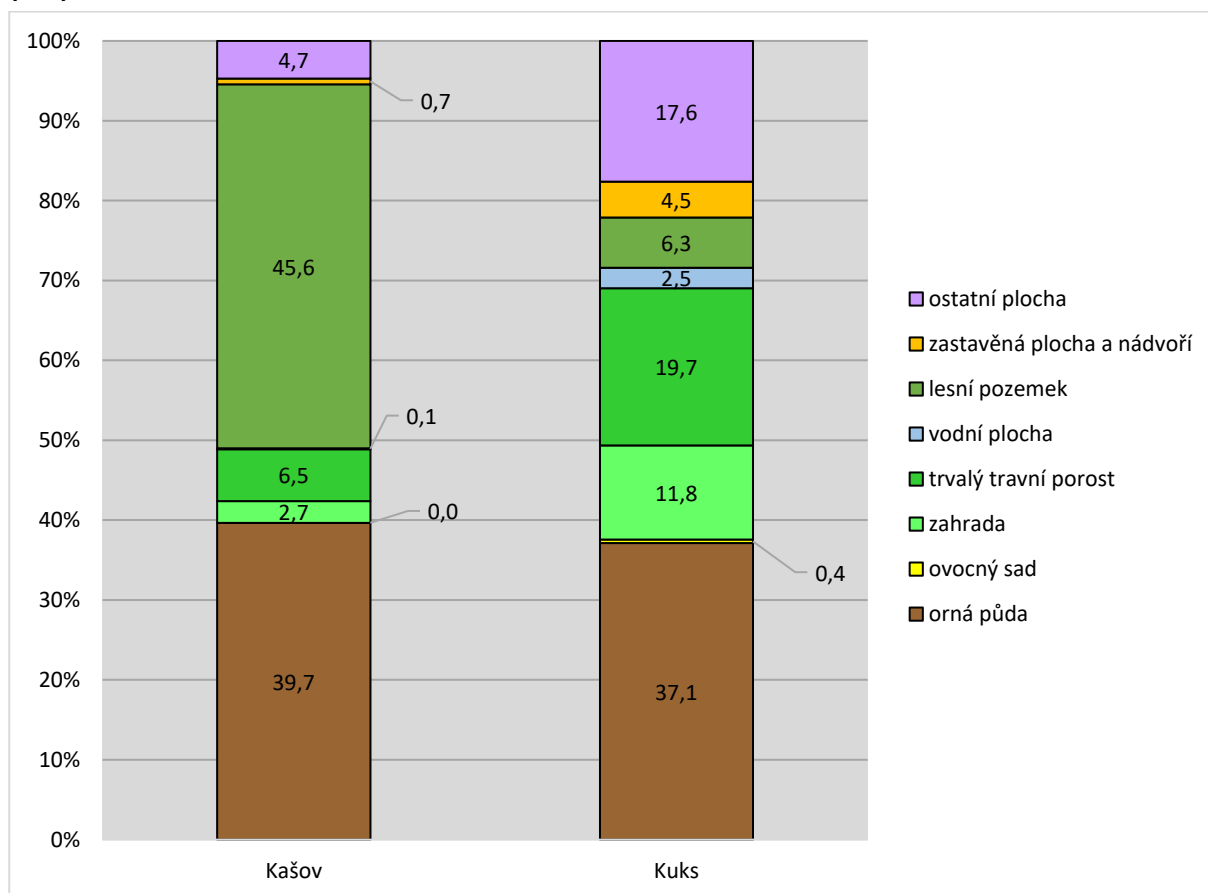
<sup>12</sup> Zdroj: Aplikace Českého úřadu zeměměřického a katastrálního „Nahlížení do katastru nemovitostí“ <http://nahliznidokn.cuzk.cz/>

**Tabulka 2: Struktura druhů pozemků půdního fondu v obci Kuks podle katastrálních území k 9. 7. 2017 (v ha)**

Druh pozemku	Katastrální území		Obec Kuks celkem
	Kašov	Kuks	
orná půda	154,1	35,3	189,4
zahrada	10,6	11,2	21,8
ovocný sad	0,0	0,4	0,4
trvalý travní porost	25,2	18,7	43,9
lesní pozemek	177,2	6,0	183,2
vodní plocha	0,3	2,4	2,7
zastavěná plocha a nádvoří	2,8	4,3	7,1
ostatní plocha	18,2	16,8	35,0
<b>celkem</b>	<b>388,5</b>	<b>95,1</b>	<b>483,6</b>

**Zdroj:** Aplikace Českého úřadu zeměměřického a katastrálního „Nahlížení do katastru nemovitostí“ <http://nahlizenidokn.cuzk.cz/>

**Graf 2: Struktura druhů pozemků půdního fondu v obci Kuks podle katastrálních území k 9. 7. 2017 (v %)**



**Zdroj:** Aplikace Českého úřadu zeměměřického a katastrálního „Nahlížení do katastru nemovitostí“ <http://nahlizenidokn.cuzk.cz/>

Při rozdělení území obce podle jednotlivých k.ú. lze vidět, že se mezi sebou tato k.ú. v zastoupení některých druhů pozemků značně liší. Zatímco v k.ú. Kašov představují lesní pozemky téměř polovinu půdního fondu, v k.ú. Kuks mají zastoupení pouze okolo 6 %. Značné rozdíly jsou viditelné i v případě některých dalších druhů pozemků:

- trvalé travní porosty v k.ú. Kuks zauímají téměř pětinu půdního fondu, v k.ú. Kašov pouze 6,5 %
- zahrady v k.ú. Kuks tvoří téměř 12 % půdního fondu, v k.ú. Kašov pouze necelá 3 %
- ostatní plochy představují v k.ú. Kuks téměř 18 % půdního fondu, v k.ú. Kašov pouze necelých 5 %
- zastavěné plochy se v k.ú. Kuks podílí 4,5 %, v k.ú. Kašov pouze 0,7 %

Celkově lze konstatovat, že vyjma lesních pozemků a orné půdy mají všechny další druhy pozemků vyšší podílové zastoupení v k.ú. Kuks oproti k.ú. Kašov. V k.ú. Kašov výrazně dominují lesní pozemky společně s ornou půdou (dohromady více než 85 % půdního fondu k.ú.), zatímco v k.ú. Kuks jsou jednotlivé druhy pozemků rovnoměrněji zastoupené.

#### **2.1.1.4 Základní historie obce a její vliv na současnost**

Název Kuks (též Kukus či Kux) pravděpodobně pochází ze staroněmeckého výrazu pro určitý podíl z výnosu dolu. Podle jiných zdrojů se jedná o název pozůstatků tavby rudy.

Co se týče samotné historie obce, jsou významné dvě epochy. První epocha souvisela s nalezištěm či rýžovištěm zlata. Druhá epocha přinesla do Kuksu barokní umění a slávu, která sahala daleko za hranice tehdejšího mocnářství a její vliv je významný pro obec i v současné době.

Původně pusté labské stráně v místě dnešního Kuksu byly bohaté na minerální prameny, přičemž podle pověsti tři měly léčivé účinky. V letech 1692 až 1696 je dal majitel tehdejšího panství, hrabě František Antonín Špork, svést do kamenné nádrže umístěné ve skalní klenbě. K nádrži byla upravena cesta a nad nádrží nechal hrabě postavit kapli Nanebevzetí Panny Marie, za níž dále vzniklo dřevěné stavení, z kterého byla voda odváděna do prozatímního dřevěného lázeňského domu pod kaplí. Tento počín byl počátkem budoucích lázní. Následně nechal hrabě Špork postavit velkolepý lázeňský areál, který společně s nedalekým Betlémem tvořil urbanisticky a krajinářsky unikátní celek, který dokumentuje vrcholné evropské barokní umění při respektování a využívání přírodního prostředí.

V letech 1692 až 1724 byl v oblasti dnešního území obce Kuks a jejího nejbližšího okolí vystaven rozsáhlý barokní komplex staveb. Vyjma lázní se jednalo o divadlo a závodíště, dále lázeňský dům spolu s domy pro hosty, špitální kostel Nejsvětější Trojice s rodinnou hrobkou, špitál Milosrdných bratří se zahradou, zámek, nový lázeňský dům či Dům filozofů s knihovnou.

Význam lázní však začal postupně upadat a po smrti hraběte v důsledku nezájmu dědiců lázně chátraly. Celý areál zasáhlo několik povodní a požárů a na stavu areálu se podepsalo i několik válečných událostí. V důsledku těchto událostí se ze zámku a lázní do dnešní doby dochovaly pouze fragmenty – terasovitá úprava terénu se zídkami a plastickým Šporkovým erbem, kaskádové schodiště se dvěma sochami tritonů a kašnami směrem k řece Labi, hostinec U zlatého slunce.

Dále se do dnešní doby dochovaly Braunovy sochy Davida a Goliáše, původní dům správce panství, jedna lázeňská budova (od roku 2013 je zde Rentzovo muzeum barokní grafiky a tisku) či několik roubených chalup.

Opomenout nelze ani výrobu pentlí a strojní přádelnu firmy Jeschke (tzv. Jeschkeho továrna). Podnik byl po dlouhou dobu velmi úspěšný a patřil k největším výrobcům pentlí a stuh v Českém království. V roce 1951 byla ovšem výroba přesunuta do Dobrušky. Dnes v této budově sídlí Rodinné muzeum automobilových veteránů (obrázek 3). Naproti této budově stojí patrová secesní vila (tzv. Jeschkeho vila). V současné době v budově funguje Turistické informační centrum Kuks a v budově je možné se i ubytovat.

**Obrázek 3: Budova původní Jeschkeho továrny – dnes sídlo Rodinného muzea automobilových veteránů**



**Zdroj:** vlastní průzkum

Na pravé straně od řeky Labe se do dnešní doby dochoval špitál Milosrdných bratří spolu s kostelem Nejsvětější Trojice. Špitál (hospitál) v tehdejší době sloužil pro vojenské vysloužilce ze Šporkových panství. Nyní je hospitál ve správě Národního památkového ústavu a je zde k vidění expozice, která je věnována hraběti Šporkovi, baroknímu umění a lékárenství. V roce 2015 byla v areálu hospitálu vysazena bylinková zahrada. Za zahradou se nachází hřbitov, kde se dochovala jen rodinná hrobka Jeschkeových a k vidění zde jsou dále převážně vyrabované hroby.

Zmíněné dochované památky však pomalu chátraly a hrozil jim zánik, pokud by nedošlo k jejich obnově. Tu se podařilo uskutečnit v letech 2013 až 2015 za významného přispění evropských dotací. Od jara 2015 se barokní areál stal opět lákavým cílem turistů, kteří zde mohou obdivovat krásu dochovaných částí celého komplexu<sup>13</sup>.

<sup>13</sup> Zdroje: Internetové stránky obce Kuks <http://www.kuks.cz/>, Internetové stránky Encyklopedie Wikipedie <https://cs.wikipedia.org/>, Internetové stránky marketingové organizace a oficiální destinační společnosti barokního areálu Kuks a Braunova Betléma Revitalizace KUKS o.p.s. <http://www.revitalizacekuks.cz/>, Internetový server Mistopisy.cz <https://www.mistopisy.cz/>



## 2.1.2 Obyvatelstvo

### 2.1.2.1 Demografická situace

#### Vývoj počtu obyvatel

Pomocí této charakteristiky lze sledovat, zda je obec zisková či ztrátová z hlediska počtu obyvatel. Počet obyvatel byl sledován i za jednotlivé místní části obce mezi lety 1869-2016, převážně v intervalech dvaceti let. V posledních letech jsou intervaly kratší (tabulka 3). Tabulka obsahuje i řetězové indexy vývoje počtu obyvatel<sup>14</sup>. Graficky vývoj počtu obyvatel zachycuje graf 3.

**Tabulka 3: Vývoj počtu obyvatel v obci Kuks a v jejích jednotlivých místních částech v období 1869-2016**

Název místní části	Rok	1869	1890	1910	1930	1950	1970	1991	2001	2011	2016
Kašov		232	237	196	167	127	71	35	23	30	42
Kuks		662	509	410	429	288	316	217	210	230	230
<b>Obec celkem</b>		<b>894</b>	<b>746</b>	<b>606</b>	<b>596</b>	<b>415</b>	<b>387</b>	<b>252</b>	<b>233</b>	<b>260</b>	<b>272</b>
Řetězové indexy vývoje počtu obyvatel (v %)											
Název místní části	Období	1890 / 1869	1910 / 1890	1930 / 1910	1950 / 1930	1970 / 1950	1991 / 1970	2001 / 1991	2011 / 2001	2016 / 2011	2016 / 1869
Kašov		102,2	82,7	85,2	76,0	55,9	49,3	65,7	130,4	140,0	18,1
Kuks		76,9	80,6	104,6	67,1	109,7	68,7	96,8	109,5	100,0	34,7
<b>Obec celkem</b>		<b>83,4</b>	<b>81,2</b>	<b>98,3</b>	<b>69,6</b>	<b>93,3</b>	<b>65,1</b>	<b>92,5</b>	<b>111,6</b>	<b>104,6</b>	<b>30,4</b>

**Poznámka:** Hodnoty počtu obyvatel byly ve všech sledovaných letech vztahovány k současným administrativním hranicím obce.

**Zdroje:** Historický lexikon obcí České republiky 1869-2005

Internetové stránky Českého statistického úřadu [www.czso.cz](http://www.czso.cz)

Městská a obecní statistika <http://vdb.czso.cz/mos/>

Údaje poskytnuté Obecním úřadem v Kuksu

Z tabulky 3 vyplývá, že obec Kuks byla za sledované období 1869-2016 ztrátová z hlediska počtu obyvatel – v roce 2016 měla obec 30 % obyvatel, které měla v roce 1869, tj. za sledované období ztratila více než dvě třetiny původního počtu obyvatel.

**Největší pokles byl zaznamenán mezi lety 1970 a 1991.** Tento úbytek je možné přičíst především období tzv. normalizace<sup>15</sup>. Zmínit lze např. zrušení a zákaz činnosti místních spolků, obnovení cenzury či vliv střediskové soustavy osídlení<sup>16</sup>.

<sup>14</sup> Řetězový index vývoje počtu obyvatel je podíl počtu obyvatel v mladším časovém horizontu ku počtu obyvatel ve starším časovém horizontu vynásobený stem. Pokud je jeho hodnota mezi sledovanými lety větší jak 100, znamená to, že mezi danými lety došlo k nárůstu počtu obyvatel a pokud je jeho hodnota menší než 100, je tomu naopak.

<sup>15</sup> Za období „Normalizace“ je v československých dějinách považováno období od násilného potlačení Pražského jara v roce 1968 armádami Varšavské smlouvy do Sametové revoluce koncem roku 1989. Zdroj: Internetové stránky encyklopedie Wikipedie <http://cs.wikipedia.org/>

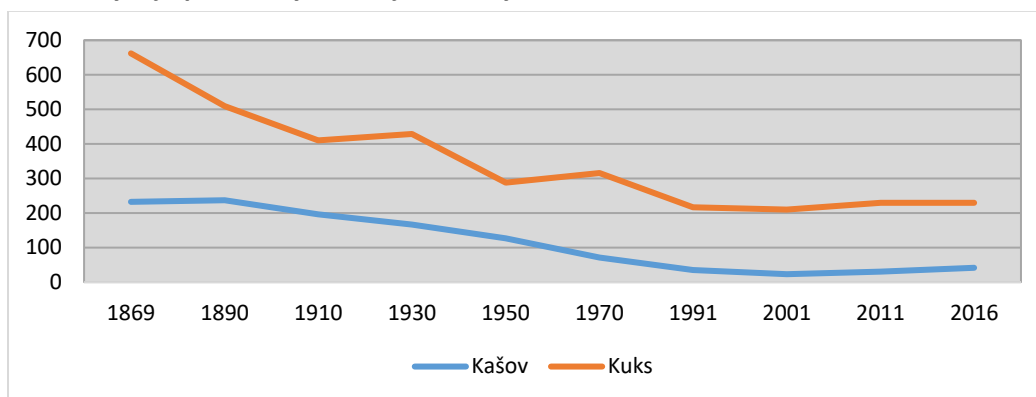
<sup>16</sup> Středisková soustava osídlení, která byla na našem území založena v roce 1971, sloužila k negativní selekci sídel. Blíže viz [http://geography.cz/wp-content/uploads/2012/02/Mo%C5%BEnosti-uplatn%C4%9Bn%C3%AD-SSO\\_Kaleck%C3%BD.pdf](http://geography.cz/wp-content/uploads/2012/02/Mo%C5%BEnosti-uplatn%C4%9Bn%C3%AD-SSO_Kaleck%C3%BD.pdf)

Významný pokles **byl zaznamenán i mezi lety 1930 a 1950**, kde se projevil vliv druhé světové války a období několika následujících let (odsun německého obyvatelstva, intenzita doosídlování).

**Celkově byla obec ztrátová z hlediska počtu obyvatel až do roku 2001. Od tohoto roku až do současnosti je obec mírně zisková z hlediska počtu obyvatel.** Způsobeno to může být jednak polohou (krátká dojezdová vzdálenost do spádového města Dvora Králové nad Labem), významem obce z pohledu cestovního ruchu (přistěhování obyvatel do obce v důsledku podnikatelské činnosti na území obce) či větším klidem pro bydlení, než v případě měst (týká se především místní části Kašov).

Graf 3 znázorňuje křivku vývoje počtu obyvatel podle jednotlivých místních částí v obci Kuks.

**Graf 3: Křivka vývoje počtu obyvatel v jednotlivých místních částech obce Kuks v období 1869-2016**



**Zdroje:** Historický lexikon obcí České republiky 1869-2005  
Internetové stránky Českého statistického úřadu [www.czso.cz](http://www.czso.cz)  
Městská a obecní statistika <http://vdb.czso.cz/mos/>  
Údaje poskytnuté Obecním úřadem v Kuksu

Z tohoto grafu vyplývá, že vývoj se v jednotlivých místních částech trochu liší. V případě místní části Kašov byl až do roku 2001 (vyjma drobného nárůstu počtu obyvatel mezi lety 1869 a 1890) trend vývoje počtu obyvatel klesající, přičemž se jednalo mezi jednotlivými sledovanými lety o podobný pokles z pohledu počtu obyvatel. Od roku 2001 až do současnosti dochází v této místní části k nárůstu počtu obyvatel.

V případě místní části Kuks lze vývoj mezi sledovanými lety až do roku 1991 charakterizovat střídáním období výrazného poklesu počtu obyvatel a drobného nárůstu počtu obyvatel. Mezi lety 1991 a 2001 tato místní část zaznamenala nepatrný pokles počtu obyvatel, který byl mezi lety 2001 a 2011 nahrazen nárůstem počtu obyvatel. V posledních sledovaných letech je počet obyvatel konstantní bez výrazných výkyvů.

#### Přirozený přírůstek a migrace obyvatel

Přirozený přírůstek obyvatel představuje rozdíl mezi počtem živě narozených dětí a počtem zemřelých obyvatel v daném období a území<sup>17</sup>. Pokud je kladný, více lidí se narodilo, než zemřelo. Pokud je záporný, více lidí zemřelo, než se narodilo.

<sup>17</sup> Zdroj: Internetové stránky Českého statistického úřadu [www.czso.cz](http://www.czso.cz)

Migrace představuje nevratný pohyb z jednoho místa do druhého. V tomto případě se jedná o přistěhování nebo naopak vystěhování z nebo do obce Kuks. Saldo migrace je rozdíl mezi přistěhovanými a vystěhovanými obyvateli. Pokud je kladné, je obec zisková z hlediska migrace, pokud je záporné, je ztrátová. Přirozený přírůstek i migrace obyvatel byla sledována v rozmezí let 2007 až 2016 (tabulka 4).

**Tabulka 4: Přirozený přírůstek, migrace a celkový přírůstek obyvatel v obci Kuks v letech 2007 až 2016**

Rok	Živě narození	Zemřelí	Přirozený přírůstek	Přistěhovalí	Vystěhovalí	Saldo migrace	Celkový přírůstek
2007	2	2	0	13	5	8	8
2008	2	2	0	10	5	5	5
2009	5	3	2	3	3	0	2
2010	1	1	0	9	6	3	3
2011	2	1	1	0	4	-4	-3
2012	3	3	0	8	7	1	1
2013	2	0	2	3	17	-14	-12
2014	2	3	-1	7	5	2	1
2015	4	1	3	12	4	8	11
2016	2	3	-1	17	8	9	8
<b>celkem</b>	<b>25</b>	<b>19</b>	<b>6</b>	<b>82</b>	<b>64</b>	<b>18</b>	<b>24</b>

**Poznámka:** Celkový přírůstek představuje sumář hodnot přirozeného přírůstku a salda migrace v daném časovém období.

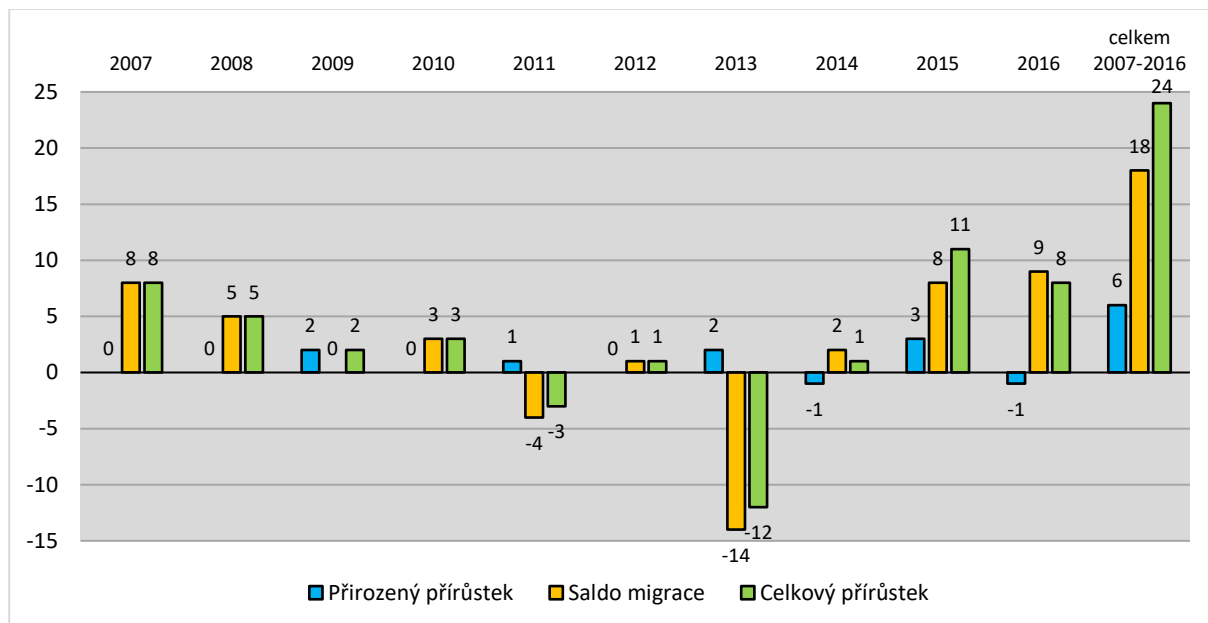
**Zdroj:** Internetové stránky Českého statistického úřadu <https://www.czso.cz/>

Z tabulky 4 vyplývá, že **za sledované období byla obec Kuks zisková jak z pohledu přirozeného přírůstku, tak z pohledu migrace.** Celkem byla obec ve sledovaném období v důsledku přirozeného úbytku zisková o 6 obyvatel, v důsledku migrace o 18 obyvatel.

**Z pohledu celkového přírůstku je tak obec zisková díky příznivému vývoji přirozeného přírůstku i migračního salda.** Důvodem k přistěhování lidí do obce mohlo být např. místo s dobrou dojezdovou vzdáleností do spádového města Dvora Králové nad Labem, přistěhování chatařů a chalupářů, kteří zde začali trvale bydlet apod.

Přehledově přirozený přírůstek, saldo migrace a celkový přírůstek v obci Kuks ve sledovaném období znázorňuje graf 4.

**Graf 4: Přirozený přírůstek, saldo migrace a celkový přírůstek v obci Kuks v období 2007-2016**



**Zdroj:** Internetové stránky Českého statistického úřadu <https://www.czso.cz/>

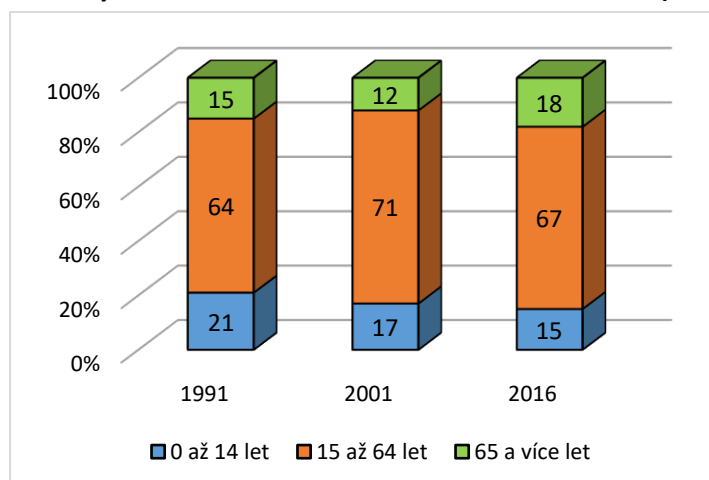
### Věková struktura obyvatelstva a její předpokládaný vývoj

Věková struktura obyvatelstva vyjadřuje, jak jsou zastoupené určité věkové kategorie obyvatel v rámci dané pozorované jednotky, v tomto případě v obci Kuks. Pro hodnocení byly použity následující věkové kategorie:

- 1) 0-14 let – předproduktivní věk
- 2) 15-64 let – produktivní věk
- 3) 65 a více let – poproduktivní věk

Struktura obyvatelstva byla sledována v letech 1991, 2001 a 2016 (graf 5).

**Graf 5: Věková struktura obyvatelstva v obci Kuks v období let 1991-2016 (v %)**



**Zdroje:** Sčítání lidu, domů a bytů 1991: Vybrané údaje za základní sídelní jednotky okres Trutnov. FSÚ 1992  
 Sčítání lidu, domů a bytů 2001, <https://www.czso.cz/staticke/sldb/sldb2001.nsf/index>  
 Městská a obecní statistika, <http://vdb.czso.cz/xml/mos.html>

Z grafu 5 vyplývá, že ve sledovaném období došlo k postupnému poklesu předproduktivní složky obyvatel. Tento pokles byl způsoben v důsledku přechodu obyvatel ve věku 0 až 14 let do kategorie produktivní složky populace. Podíl poproduktivní složky populace mezi lety 1991 a 2001 klesl (o 3 %), mezi lety 2001 a 2016 naopak výrazněji vzrostl (o 6 %).

Zhodnotit vývoj věkové struktury lze i pomocí indexu stáří<sup>18</sup>. V roce 1991 byl tento index v obci Kuks 69,8 %, v roce 2001 byla hodnota tohoto indexu ještě nižší (67,5 %), tj. v obci převažovala předproduktivní složka populace nad poproduktivní, což bylo pozitivní. Postupem času však dochází k nárůstu tohoto indexu a v roce 2016 byl tento index 120,5 %. Z toho vyplývá, že podíl předproduktivní a poproduktivní složky populace se v obci postupem času obrátil a v obci tak přibývá lidí v důchodovém věku. Tento trend je však v této části světa v dnešní době běžný. Do budoucna lze očekávat, že uvedený trend bude pokračovat a lidí v důchodovém věku bude přibývat.

### Vzdělanost obyvatelstva

Vzdělanost obyvatelstva v obci Kuks shrnuje tabulka 5.

**Tabulka 5: Vzđelanost obyvatelstva a index vzdělanosti v obci Kuks v období let 1991-2011**

Stupeň dokončeného vzdělání	Rok		
	1991	2001	2011
Obyvatelstvo 15 let a starší	199	193	207
Bez vzdělání	0	1	1
Základní vzdělání	98	66	43
Středoškolské včetně vyučení (bez maturity)	74	94	90
Úplné střední s maturitou	21	25	48
Vyšší odborné a nástavbové	1	2	6
Vysokoškolské	0	3	8
Bez udání vzdělání	5	2	11
<b>Index vzdělanosti</b>	<b>11,1</b>	<b>18,7</b>	<b>37,7</b>

**Zdroje:** Sčítání lidu, domů a bytů 1991: Vybrané údaje za základní sídelní jednotky okres Trutnov. FSÚ 1992  
Sčítání lidu, domů a bytů 2001, <https://www.czso.cz/staticke/slodb/slodb2001.nsf/index>  
Sčítání lidu, domů a bytů 2011, <https://www.czso.cz/csu/czso/scitani-lidu-domu-a-bytu>

Z této tabulky vyplývá, že ve sledovaném období došlo k poklesu počtu osob, které mají pouze základní vzdělání. Mezi sledovanými lety dochází k růstu počtu obyvatel se středoškolským vzděláním i se vzděláním vysokoškolským, což je pozitivní trend. Vzđelanost obyvatelstva lze hodnotit i pomocí tzv. indexu vzdělanosti<sup>19</sup>. Hodnota indexu ve sledovaném období narůstá, což je pozitivní.

<sup>18</sup> Index stáří je vypočítán jako podíl počtu obyvatel ve věku 65 a více let ku počtu obyvatel ve věku 0-14 let vynásobený stem. Pokud je tento index větší než 100, převažuje v dané obci poproduktivní složka populace. Pokud je menší než 100, převažuje v dané obci naopak předproduktivní populace.

<sup>19</sup> Index vzdělanosti je ukazatel, který je konstruován jako podíl obyvatel se středoškolským a vysokoškolským vzděláním na dospělé populaci vynásobený stem. Při jeho konstrukci je vysokoškolskému stupni dáována vyšší váha ve srovnání se středoškolskou úrovní, konkrétně v této práci je přidělena váha třináásobná. Do středoškolského vzdělání byly zařazeny kategorie úplné střední vzdělání zakončené maturitní zkouškou, nástavbové studium zakončené maturitní zkouškou a vyšší odborné vzdělání.

### 2.1.2.2 Sociální situace

Výskyt národnostních menšin na území obce Kuks byl podle dat ze Sčítání lidu, domů a bytů v roce 2011 zanedbatelný. V tomto sčítání se z pohledu národnostních menšin nejvíce obyvatel přihlásilo ke slovenské národnosti (5), následované německou (1) a polskou (1). Celkem 73 obyvatel obce však národnost neuvodilo, což představuje okolo 30 % obyvatel obce.

Z informací poskytnutých Obecním úřadem v Kuksu jsou národnostní menšiny v obci zastoupeny pouze nepatrně a problém s nimi žádný není.

#### Sociálně patologické jevy

Za sociálně patologické jevy jsou označovány takové jevy, které jsou považovány za nežádoucí, jelikož porušují sociální, morální či právní normy společnosti. Jmenovat lze např. kriminalitu, vandalismus, alkoholismus, toxikomani, domácí násilí atd. Tyto jevy jsou však obtížně měřitelné. Dle informací z obecního úřadu se sociálně patologické jevy v minulosti občas v obci vyskytovaly, nyní je však tento problém zanedbatelný.

#### Sociálně slabé a sociálně znevýhodněné skupiny obyvatel

Za sociálně slabé obyvatele lze považovat např. ty osoby, které nedisponují dostatečným příjmem peněz, což může vést k půjčkám, postupnému zadlužování a následně k exekuci. Mezi sociálně znevýhodněné skupiny obyvatel lze uvést např. osoby s tělesným či duševním postižením, matky s dětmi bez přístřeší apod. Výskyt sociálně slabých či sociálně znevýhodněných obyvatel je také velmi obtížně měřitelný. Zjistit lze ale např. to, která fyzická či právnická osoba v obci je v platební neschopnosti neboli v insolvenční<sup>20</sup>. K 11. 7. 2017 bylo na území obce v insolvenčním rejstříku evidováno celkem 8 subjektů.

Na základě informací z obecního úřadu v Kuksu, z 6. 9. 2017, lze odhadem za sociálně znevýhodněné osoby z důvodu různých druhů postižení či onemocnění považovat dvě osoby.

Sociálně slabých žije v obci odhadem do deseti osob.

### 2.1.2.3 Život v obci

Sociálním životem v obci je myšlena existence a činnost různých zájmových sdružení občanů na území obce. Díky různorodým zájmovým spolkům se mohou v obci utvářet jak vzájemné vztahy mezi občany, tak vztahy občanů vůči obci, díky čemuž vzniká určitý pocit sounáležitosti s danou komunitou. Spolkovou činností je pozitivně ovlivněn rozvoj obce a aktivita daných spolků a obyvatel může v obci napomoci k naplňování rozvojových plánů.

Na území obce Kuks existuje a má sídlo několik zájmových spolků a sdružení s různorodou tematikou své činnosti. Přehled a bližší informace o nich shrnuje tabulka 6.

<sup>20</sup> Blíže viz Internetové stránky Insolvenčního rejstříku <http://insolvenčni-rejstrik.cz/>

**Tabulka 6: Registrované zájmové spolky a sdružení mající sídlo v obci Kuks**

Název spolku	Převažující druh činnosti	Sídlo	Rok vzniku	IČ	Webové stránky
Hospitální nadace Františka Antonína hraběte Sporcka v Kuksu	činnosti ve prospěch rozvoje humanitárních a demokratických principů občanské společnosti v kontextu s areálem Kuksu	Kuks 76 544 43 Kuks	1999	25915801	<a href="http://hospitalni-nadace.cz/">http://hospitalni-nadace.cz/</a>
Kuckus-Baade o.s.	prosazování společných zájmů	Kuks 53 544 43 Kuks	2007	22690522	nemají
Nová Amerika Country Club	provozování sportovních zařízení	Kašov 45 544 01 Kuks	2004	26986621	nemají
Revitalizace KUKS o.p.s.	pomoc s rozvojem a obnovou Kuksu, propagace Kuksu jako turistické destinace, rozvoj česko-polské spolupráce, poskytování informací o službách pro turisty	Kuks 12 544 43 Kuks	2009	28771168	<a href="http://www.revitalizacekuks.cz/">http://www.revitalizacekuks.cz/</a>
Řád svatého Huberta	zájmová činnost (myslivost)	Kuks 12 544 43 Kuks	1997	65715390	<a href="http://www.radsvatehohuberta.cz/">http://www.radsvatehohuberta.cz/</a>
SH ČMS - Sbor dobrovolných hasičů Kuks	protipožární ochrana	Kuks 86 544 43 Kuks	2008	75134411	nemají
Sportovní klub Z Kuksu klan Kuks	zájmová činnost (šipky)	Kuks 82 544 43 Kuks	2011	22905146	nemají
Tělocvičná jednota Sokol Kuks	zájmová činnost (sport mnoha druhů)	Kuks 18 544 43 Kuks	2004	71211365	<a href="https://www.sokolkuks.cz/">https://www.sokolkuks.cz/</a>
TJ JISKRA KUKS	zájmová činnost (fotbal)	nedefinováno konkrétně	1994	60150955	<a href="http://jiskrakuks.webnode.cz/">http://jiskrakuks.webnode.cz/</a>
Nový les*	prosazování společných zájmů	Kuks 70 544 43 Kuks	2000	70105600	nemají
Občanské sdružení Fons Vivus Kuks*	prosazování společných zájmů	Kuks 53 544 43 Kuks	2003	26632098	nemají
Společnost pro obnovu areálu Kuks*	prosazování společných zájmů	nedefinováno konkrétně	1992	47464160	nemají

**Poznámka:** Spolky Nový les, Občanské sdružení Fons Vivus Kuks a Společnost pro obnovu areálu Kuks již nevyvíjí činnost. V tabulce jsou označeny barevně a \*. V Administrativním registru ekonomických subjektů (ARES) jsou však stále vedeny.

**Vysvětlivky:** o.p.s. = obecně prospěšná společnost, o.s.= občanské sdružení, TJ = Tělovýchovná jednota

**Zdroje:** ARES [http://www.info.mfcr.cz/ares/ares\\_es.html.cz](http://www.info.mfcr.cz/ares/ares_es.html.cz)

Internetové stránky jednotlivých zájmových spolků

Údaje získané ze setkání realizačního týmu

Z tabulky 6 vyplývá, že řada zájmových spolků vyvíjí činnost na území obce již více než dvacet let. Nejmladším zájmovým spolkem, který byl v obci založen v roce 2011, je spolek „Sportovní klub Z Kuksu klan Kuks“, který se věnuje házení šipek.

Z pohledu druhu činnosti se v obci nejvíce spolků věnuje určité volnočasové zájmové činnosti (myslivost, fotbal atd.).

Opomenout nelze ani činnost dalších spolků, např. Sboru dobrovolných hasičů, Hospitální nadace Františka Antonína hraběte Sporcka v Kuksu apod.

Vyjma převažujícího druhu činnosti řada spolků vyvíjí i jiné činnosti, např. pořádá v průběhu roku akce s různorodou tematikou, pomáhá s organizací a zabezpečením společenských akcí apod.

### Akce a události pořádané v obci

V obci je každoročně pořádána řada akcí a událostí. Přehled akcí, které jsou v obci v průběhu roku pořádány včetně uvedení informací k nim, podává tabulka 7.

Z této tabulky vyplývá, že nejvíce akcí s různorodou tematikou je v obci pořádáno v průběhu letního období. Jednotlivé akce v obci pořádá řada subjektů místních, ale i subjektů z blízkého i dalekého okolí.

Uvedený výčet akcí v tabulce 7 není konečný a v obci probíhá i řada dalších akcí, např. **nohejbalové či volejbalové turnaje, hasičský ples** pořádaný Sborem dobrovolných hasičů Kuks v sousední obci ve Vlčkovcích v Podkrkonoší atd.

Co se týče návštěvnosti jednotlivých akcí, pak lze v řadě případů hovořit v řádech tisíců návštěvníků. Např. Vánoční trhy navštívilo v posledních dvou letech vždy okolo 20 tisíc návštěvníků, návštěvnost Zahradnických trhů se pohybuje okolo 5 tisíc návštěvníků a návštěvnost Vinobraní dosahuje také několika tisíc návštěvníků.



Tabulka 7: Přehled akcí a událostí pořádaných v obci Kuks

Název akce	Termín konání v roce 2017	Ročník	Pořadatel	Další informace
Zkus maraton Kuks	22. 4. 2017	2.	RACE FOR FUN s.r.o.	krosový maraton pro děti i dospělé
Zahradnické trhy v Kuksu	28. - 30. 4. 2017 (poslední dubnový víkend)	3.	České farmaceutické muzeum	široký sortiment balkónových i zahradních rostlin, ovocných stromků, skalniček, kaktusů, masožravek a doplňkového zahradnického zboží; doprovodný program (tematická výstava, přednášky)
Čarodějnice	30. 4. 2017		Tělocvičná jednota Sokol Kuks	tradiční akce pro děti a dospělé spojená s pálením čarodějnic
Noc muzeí	26. 5. 2017 (konec května)	10.	České farmaceutické muzeum	rozšířené komentované prohlídky, ukázky lékárenského umění, tj. přípravy léčiv
Figurama	17. 6. - 30. 9. 2017	3.	FIGURAMA o.s.	výstava děl zaměřených na figurální tvorbu
Hudební léto Kuks	24. 6. až 19. 8. 2017	8.	Královédvorský chrámový sbor z. s.	mezinárodní festival klasické hudby
Baroko naoko	17. 6. 2017	1.	Revitalizace KUKS o.p.s.	barokní rej, dobové atrakce pro děti, barokní jarmark atd.
Slavnosti koní, historie a řemesel Kuks	2. 7. 2017	6.	Návraty 2017, z.s.	různé činnosti související s koňmi, ukázky řemesel, lidový jarmark, prodej výrobků, projížďky na koních, bohatý program pro děti zdarma
Zkus poznat Kuks	29. 7. 2017	2.	RACE FOR FUN s.r.o.	turistický pochod pro celou rodinu
Zkus noční Kuks	29. 7. 2017	2.	RACE FOR FUN s.r.o.	běžecká akce ZKUS noční KUKS
Theatrum Kuks	23. - 27. 8. 2017	16.	Theatrum Kuks z.s.	festival barokního divadla, opery a hudby
Vinobraní v Kuksu	9. 9. 2017 (každoročně 2. sobota v září)		Siduri o. s.	Jeden den v roce, kdy víno v Kuksu teče i po schodech. Doslova.
Den obce Kuks	23. 9. 2017	3.	Obec Kuks	Setkání lidí, bohaté občerstvení, hudba Letos spojeno s oslavou 140 let Sboru dobrovolných hasičů v obci a křtem obecního znaku
Svatohubertské slavnosti	7. 10. 2017	24.	Řád svatého Huberta	znovuzrozená tradice oslav patrona všech myslivců s velkolepým ohňostrojem
Tajemný Kuks	14. 10. 2017	1.	Petra Hrdinová	Pochod tajemnými chodbami hospitálu a jeho okolí
Vánoční trhy	18. - 19. 11. 2017 a 25. -26. 11. 2017 (dva před adventní listopadové víkendy)	12.	České farmaceutické muzeum	nejčasnější vánoční trhy v Česku s jedinečnou barokní atmosférou, více než stovka stánků s tradičním vánočním zbožím, řemeslnými výrobky, stylovým doprovodným programem a dobrým jídlem

**Poznámka:** Pokud je u termínu konání akce závorka, je uveden termín pravidelného konání akce v průběhu jednotlivých let.

**Zdroje:** Internetový portál ZKUSKUKS.cz <http://www.zkuskuks.cz/>, Internetové stránky Českého farmaceutického muzea v Kuksu <http://www.ceska-apatyka.cz/>, Internetové stránky Tělocvičné jednoty Sokola Kuks <https://www.sokolkuks.cz/>, Internetové stránky Řádu svatého Huberta <https://www.radsvatehohuberta.cz/>, Internetové stránky společnosti RACE FOR FUN s.r.o. <http://www.rungorun.cz/>, Internetové stránky obce Kuks <http://www.kuks.cz/>

### Možnosti trávení volného času

Možností, jak trávit volný čas, je celá řada. Obec Kuks disponuje **atraktivním přírodním prostředím**, jak na území obce samotné (území podél řeky Labe, území v místní části Kašov), tak v jejím blízkém okolí, které může být cílem řady pěších turistů či cyklistů.

Na území obce lze obdivovat **řadu kulturních zajímavostí**. Jmenovat lze **Hospital Kuks s kostelem Nejsvětější Trojice** (obrázek 4), **Rentzovo muzeum** atd. Blíže je o kulturní vybavenosti obce pojednáno v kap. 2.1.5.5 Kultura. Volný čas lze trávit i **navštěvováním akcí a událostí s různorodou tematikou** (viz tato kapitola a „Akce a události pořádané v obci“), pro milovníky četby je ve středu k dispozici **místní knihovna**.

**Obrázek 4: Hospital Kuks s kostelem Nejsvětější Trojice**



**Zdroj:** vlastní průzkum

Další možností, jak trávit volný čas, je **sport**. Obyvatelé mohou využít **fotbalové hřiště** či **víceúčelové hřiště** nacházející se vedle fotbalového hřiště. V rámci osady Nová Amerika se nacházejí **tenisové kurty** a v této osadě a jejím okolí se nachází i **golfové hřiště** (do roku 2015 zde byly v plném provozu 3 devítijamková hřiště. V roce 2016 došlo k uzavření jednoho z těchto hřišť a od začátku roku 2017 je celý golfový resort v této osadě uzavřený). Blíže je o sportovní vybavenosti obce pojednáno v kapitole 2.1.5.6 Sport a tělovýchova.

Volný čas lze trávit i v **místních restauracích**. Lidé si zde mohou popovídat, sdělit své zážitky apod. Náplní volného času může být i **pobyt s dětmi na dětském hřišti**.

V zimním období je možné v případě dobrých sněhových podmínek vyrazit na **běžky**. Volný čas lze trávit i **procházkou po obci** apod.

### Informovanost občanů a její kvalita

Aktuální informace jsou v dnešní době velmi významné. Bez aktuálních informací se dnes již prakticky žádný jedinec neobejde. Poskytovat informace z Obecního úřadu občanům lze několika způsoby.

První možností je místní rozhlas. **Informování prostřednictvím rozhlasu je v obci k dispozici.**

Druhou možností jsou **výlepové plochy**. Těch se **na území obce** nachází **několik**. Jmenovat lze např. výlepovou plochu poblíž hostince U zlatého slunce, u autobusové zastávky „Kuks“ či v centru zastavěného území v místní části Kašov atd.

Další možností je **tištěný místní zpravodaj**. Obecní úřad v Kuksu vydává v nepravidelných časových intervalech občasník **Zpravodaj obce Kuks**. Od léta roku 2017 začal vycházet také **Zpravodaj Mikroregionu Hustlířanka**, jehož je obec členem a kde má své místo pro informování občanů v obci i v okolí. Výtisky jsou distribuovány do schránek jednotlivých domácností. Počet výtisků se u každého čísla zpravodaje pohybuje okolo 80 kusů.

**Internet** představuje další, dnes již standardní, variantu informování široké veřejnosti. **Obec Kuks má své internetové stránky**, na kterých mohou občané a další subjekty zjistit různorodé informace týkající se obce<sup>21</sup>. Informace lze získat např. i skrze **sociální sítě**. Např. prostřednictvím **Facebooku** (profil „Obecní úřad Kuks“), **Instagramu** (profil „obec.kuks“) či **Twitteru** (profil „Obec Kuks“) jsou podávány informace týkající se dění v obci.

Informovat lze i prostřednictvím **emailu**. **Občané či subjekty mají možnost** na internetových stránkách obce vyplnit kontaktní formulář, kde mohou specifikovat svůj dotaz či žádost. Informování skrze **přihlášení k odběru novinek a aktualit prostřednictvím kanálů RSS<sup>22</sup>** není v obci k dispozici.

Další možností je informování formou **krátkých textových zpráv (SMS)** prostřednictvím mobilních telefonů. **Tuto službu obec prozatím neposkytuje.**

Informovat lze i prostřednictvím **kabelové televize**. Ta **v obci není vybudována.**

## **2.1.3 Hospodářství**

### **2.1.3.1 Ekonomická situace**

#### Charakter hospodářství a charakteristika klíčových subjektů

Charakter hospodářství se v minulosti odvíjel od nalezených zdrojů a historických událostí. V době nalezení rýžoviště zlata byla v rámci hospodářství dominantní činnost spojená se získáváním zlata. Od poloviny 19. století do poloviny 20. století bylo hospodářství v obci spojeno především s výrobou pentlí a stuh. Zmíněné činnosti byly ve své době velmi významné, nicméně do současné doby si svůj význam v obci nezachovaly. V druhé polovině 20. století se v obci vyráběly skleněné, ručně foukané, vánoční ozdoby.

<sup>21</sup> Blíže viz: Internetové stránky obce Kuks <http://www.kuks.cz/>

<sup>22</sup> Technologie RSS (Really Simple Syndication, volně přeloženo „skutečně jednoduché shromažďování“) pomáhá uživateli udržet si neustálý přehled o obsahu publikovaném na určitém zdroji či zdrojích (zdroj definice: <http://www.jaknainternet.cz/>). V tomto případě se jedná o odběr aktualit či informací o akcích pořádaných v obci z internetových stránek obce Kuks.

Současný charakter hospodářství se v obci odvíjí od nejvýznamnější epochy v dějinách obce, kterou byl přelom 17. a 18. století neboli období baroka. Zachovalé barokní umění a dochované kulturní dědictví dává základ rozkvětu nejvýznamnějšímu odvětví dnešní doby, kterým je cestovní ruch.

Následující tabulka 8 shrnuje podnikající společnosti, které mají sídlo na území obce Kuks.

**Tabulka 8: Podnikající společnosti mající sídlo na území obce Kuks (k 12. 7. 2017)**

Název firmy	Hlavní předmět činnosti	Adresa	IČ	Počet zaměstnanců	Internetové stránky
Sweerts-Sporck s.r.o.	pronájem a správa vlastních nebo pronajatých nemovitostí	Kuks 22 544 43 Kuks	28478819	neuveďeno	nemají
Baroque - bistro & market s.r.o.	stravování	Kuks 25 544 43 Kuks	4937082	neuveďeno	<a href="http://www.restauracekuks.cz/">http://www.restauracekuks.cz/</a>
U Zlatého slunce a.s.	ubytování a stravování	Kuks 26 544 43 Kuks	28224523	1 až 5	nemají
MilMarK s.r.o.	podpůrné činnosti pro zemědělství a posklizňové činnosti, velkoobchod	Kašov 28 544 01 Kuks	25971999	1 až 5	nemají
GOLDEN SUNN, s.r.o.*	ubytování	Kuks 26 544 43 Kuks	27507432	neuveďeno	nemají
Nová Amerika Golf Resort s.r.o.*	sportovní činnost, ubytování, stravování, zábavní a rekreační činnost	Kašov 45 544 01 Kuks	27469492	1 až 5	<a href="https://nova-amerika-hotel-golf-resort.hotel.cz/">https://nova-amerika-hotel-golf-resort.hotel.cz/</a>
Dvorský s.r.o.*	ubytování a stravování	Kuks 39 544 43 Kuks	2267080	1 až 5	nemají
Lé Wi s. r. o.*	stravování	Kuks 26 544 43 Kuks	25981421	neuveďeno	nemají

**Poznámka:** Společnosti GOLDEN SUNN, s.r.o., Nová Amerika Golf Resort s.r.o., Dvorský s.r.o. a Lé Wi s. r. o. již nevyvíjí činnost. V tabulce jsou označeny barevně a \*. V ARESu jsou však stále vedeny.

**Zdroje:** ARES [http://www.info.mfcr.cz/ares/ares\\_es.html.cz](http://www.info.mfcr.cz/ares/ares_es.html.cz)

Internetové stránky jednotlivých podnikatelských subjektů

Z této tabulky vyplývá, že na území obce Kuks mělo k 12. 7. 2017 sídlo celkem 8 podnikajících společností. U naprosté většiny z nich jsou hlavním předmětem činnosti ubytovací či stravovací služby, tj. činnosti přímo související s cestovním ruchem. K srpnu 2017 však již 4 společnosti nevyvíjí činnost.

Z pohledu počtu zaměstnanců se jedná o malé firmy do pěti zaměstnanců, případně u řady z nich nebyl počet zaměstnanců uveden.

Vyjma podnikajících společností jsou však v obci významní i jiní zaměstnavatelé. Zmínit lze především obecně prospěšnou společnost **Revitalizaci KUKS o.p.s.**, která má v současné době celkem 6 zaměstnanců či **hospitál Kuks**, který je ve vlastnictví ČR a právo hospodařit s ním má Národní památkový ústav. Z dalších významných zaměstnavatelů se jedná o soukromé podnikající fyzické osoby, které zaměstnávají několik zaměstnanců. Zmínit lze **Ize PhDr. Stanislava Bohadla** (správce Rentzova muzea barokního tisku), **Ladislava Wolka** (výroba ponožek), **Dušana Erlebacha** (Historic Car Muzeum), **Jiřího Mertlíka** (občerstvení U Fanánka) či **čerpací stanici pohonných hmot PAP OIL** (součást skupiny MOL Česká republika, s.r.o.).

Na území obce Kuks není evidován žádný tzv. „brownfield“, který by byl veden v národní databázi brownfieldů<sup>23</sup>. Za chátrající objekt podobný brownfieldu lze ovšem považovat budovu č. p. 28 v místní části Kuks, což je bývalá budova výrobního družstva „Vánoční ozdoby, DUV – družstvo“ (obrázek 5).

**Obrázek 5: Budova č. p. 28 v místní části Kuks (bývalá budova výrobního družstva „Vánoční ozdoby, DUV – družstvo“)**



Zdroj: vlastní průzkum

**V k.ú. Kašov a v navazující části k.ú. Kuks již třetím rokem probíhají komplexní pozemkové úpravy (KoPÚ).** Pozemkovými úpravami se ve veřejném zájmu prostorově a funkčně uspořádávají pozemky, scelují se nebo dělí a zabezpečuje se jimi přístupnost a využití pozemků a vyrovnání jejich hranic tak, aby se vytvořily podmínky pro racionální hospodaření vlastníků půdy. V těchto souvislostech původní pozemky zanikají a zároveň se vytvářejí pozemky nové, k nimž se uspořádávají vlastnická práva a s nimi související věcná břemena. Současně se jimi zajišťují podmínky pro zlepšení kvality života ve venkovských oblastech včetně napomáhání diverzifikace hospodářské činnosti a zlepšování konkurenceschopnosti zemědělství, zlepšení životního prostředí, ochraně a zúrodnění půdního fondu, lesního hospodářství a vodního hospodářství zejména v oblasti snižování nepříznivých účinků povodní a sucha, řešení odtokových poměrů v krajině a zvýšení ekologické stability krajiny. Výsledky pozemkových úprav slouží pro obnovu katastrálního operátu a jako neopomenutelný podklad pro územní plánování<sup>24</sup>. KoPÚ jsou k 17. 7. 2017 ve fázi vyložení soupisu nároků vlastníků pozemků. Přibližný termín dokončení KoPÚ nelze v současné době určit.

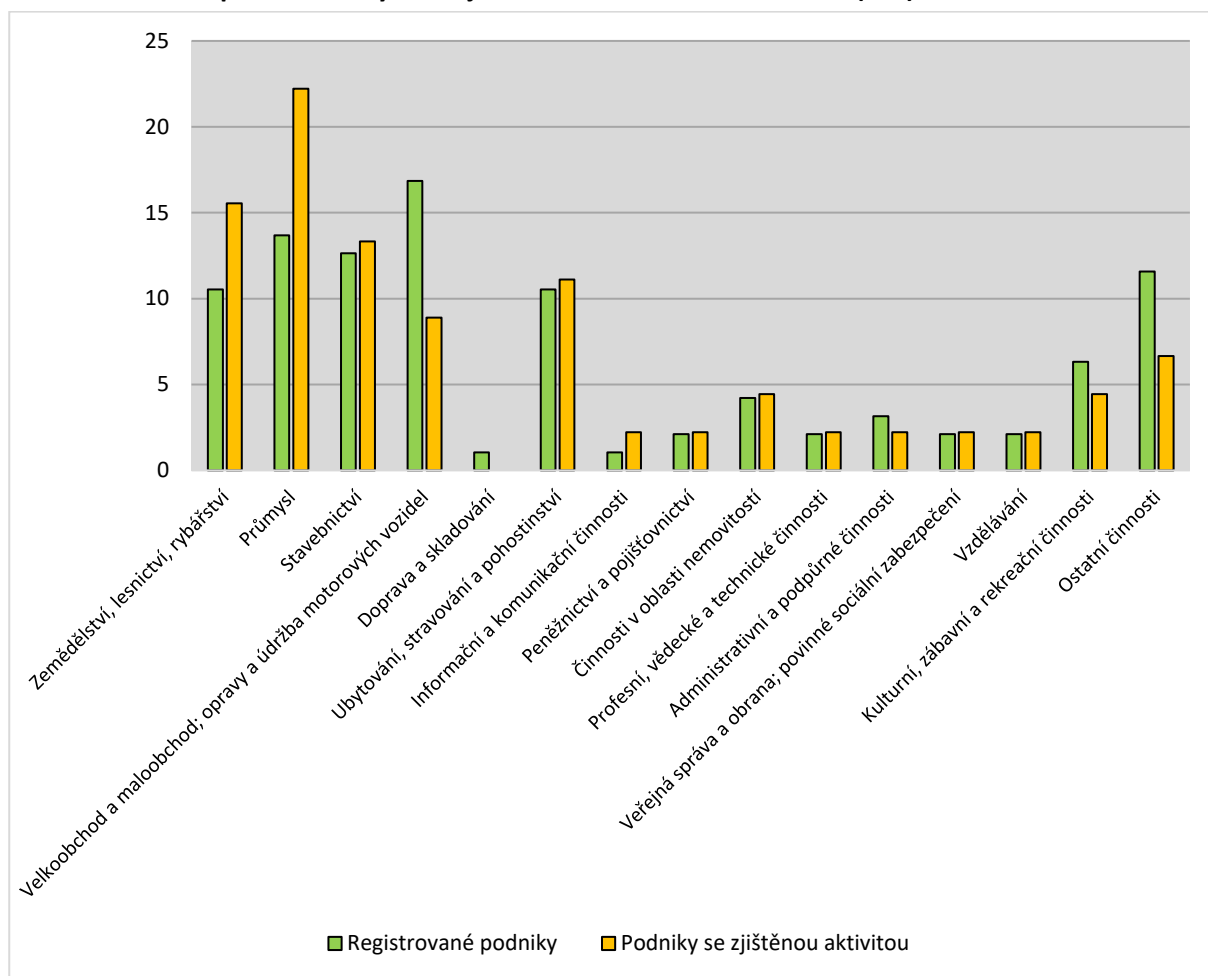
<sup>23</sup> Brownfield definujeme jako nemovitost (pozemek, objekt, areál), která je nedostatečně využívána, zanedbána a případně i kontaminována, nelze ji efektivně využívat, aniž by proběhl proces její regenerace. Vzniká jako pozůstatek průmyslové, zemědělské, rezidenční, vojenské či jiné aktivity (zdroj a blíže viz <http://www.brownfieldy.cz/>).

<sup>24</sup> Zdroj a blíže viz: §2 zákona č. 139/2002 Sb., o pozemkových úpravách a pozemkových úřadech

### Podnikatelská aktivita a struktura podnikatelských subjektů

Na území obce Kuks bylo k 31. 12. 2016 registrováno celkem 95 podnikatelských subjektů. Podnikatelských subjektů, u kterých byla zjištěna aktivita, bylo k 31. 12. 2016 celkem 45. Následující graf 6 znázorňuje podle procentuálního zastoupení strukturu podnikatelských subjektů na území obce Kuks, a to jednak z pohledu všech registrovaných podniků, tak z pohledu podniků, u kterých byla zjištěna aktivita.

**Graf 6: Struktura podnikatelských subjektů v obci Kuks k 31. 12. 2016 (v %)**



**Poznámka:** V oblasti činnosti „Zdravotní a sociální péče“ žádný subjekt nepodnikal, proto není tato činnost v tabulce znázorněna.

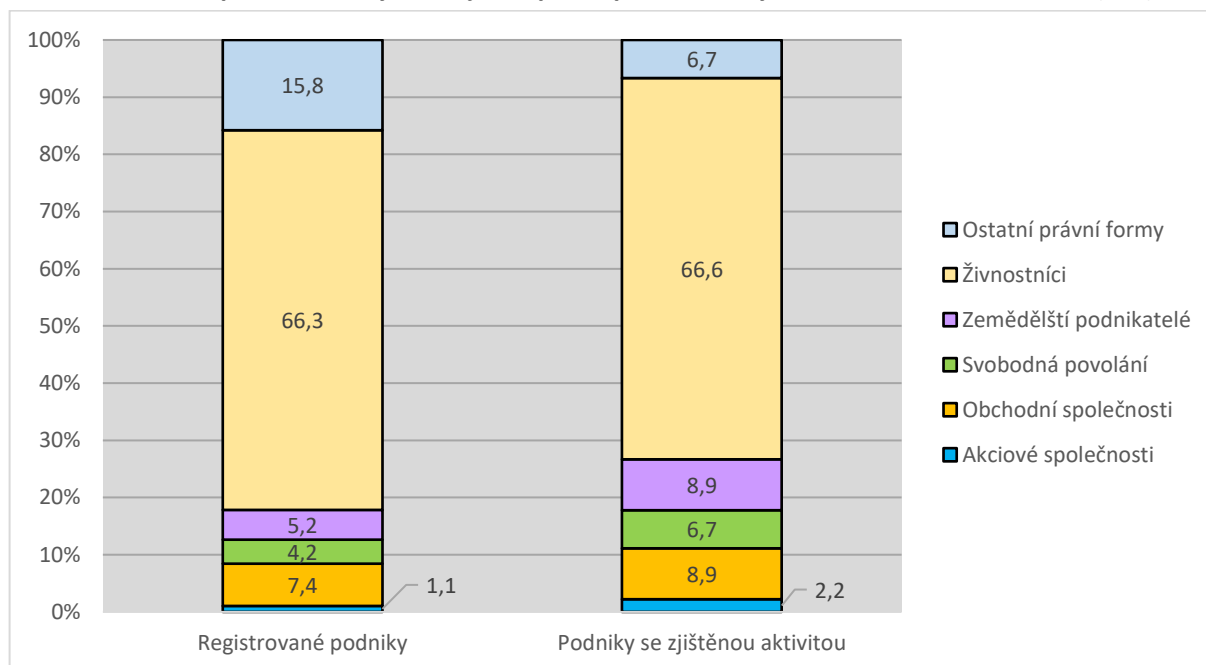
**Zdroj:** Městská a obecní statistika <http://vdb.czso.cz/mos/>

Z tohoto grafu vyplývá, že největší množství podnikatelských subjektů mělo registrováno jako svoji profesi obchodní činnost a opravy a údržbu motorových vozidel (16,8 %). Následoval průmysl (13,7 %) a stavebnictví (12,6 %). V případě subjektů, u kterých byla zjištěna aktivita, je situace trochu odlišná. Největší množství podniků se aktivně věnovalo průmyslové činnosti (22,2 %) a na druhém místě z pohledu procentuálního zastoupení bylo zemědělství, lesnictví, rybníkářství (15,6 %).

Na druhé straně řada profesních činností byla zastoupena velmi nízkým podílem (do 3 %).

Graf 7 znázorňuje strukturu podnikatelských subjektů podle právní formy, opět z pohledu všech registrovaných podniků, tak z pohledu podniků, u kterých byla zjištěna aktivita.

**Graf 7: Struktura podnikatelských subjektů podle právní formy v obci Kuks k 31. 12. 2016 (v %)**



**Poznámka:** Žádný subjekt s právní formou „Družstvo“ v obci k uvedenému datu nepůsobil, proto není tato forma znázorněna.

**Zdroj:** Městská a obecní statistika <http://vdb.czso.cz/mos/>

Z tohoto grafu vyplývá, že v obci dominují osoby podnikající podle živnostenského zákona neboli živnostníci. Co se týče dalších forem, následují ostatní právní formy<sup>25</sup>, obchodní společnosti, zemědělství podnikatelé a svobodná povolání<sup>26</sup>.

K 31. 12. 2016 bylo v obci Kuks evidováno celkem 63 živnostníků. K tomuto datu tak připadalo okolo 24 živnostníků na každých 100 obyvatel. Na základě tohoto zjištění by bylo možné konstatovat, že přibližně každý čtvrtý obyvatel Kuksu aktivně podniká. Skutečnost však může být poněkud odlišná, neboť uvedený oficiální počet živnostníků jednak obsahuje i živnostníky, kteří svou činnost přerušili, a zároveň obsahuje i živnostníky, kteří již nepodnikají a pouze svou činnost oficiálně neukončili. Pokud bychom vzali v potaz počet živnostníků, u kterých byla zjištěna aktivita (30 osob), připadalo by na každých 100 obyvatel pouze přibližně 11 živnostníků.

Úroveň spolupráce obec-místní podnikatelské subjekty je z pohledu obce vnímána jako převážně dobrá.

Volné plochy vhodné k podnikání jsou v obci vymezeny v územním plánu obce. Přímou určenou plochou vhodnou k podnikání je zastavitelná plocha Z7, jejíž navržené funkční využití je „Plocha výroby

<sup>25</sup> Jedná se například o obecně prospěšnou společnost apod.

<sup>26</sup> Fyzické osoby podnikající dle jiných zákonů než živnostenského a zákona o zemědělství.

a skladování – drobná a řemeslná výroba“. Plocha je lokalizována v k. ú. Kašov poblíž křižovatky silnic III/29915 a III/29916. Dále lze zmínit plochy s navrženým funkčním využitím „Plochy smíšené obytné – venkovské“, u nichž jsou přípustnou funkcí mj. stavby pro podnikání – nerušící řemeslná výroba a služby. Jedná se o zastavitelné plochy Z1 až Z9 (vyjma Z7), plochy přestavby P1 a P2 a plochu změn v krajině K1<sup>27</sup>.

#### Poskytované komerční služby

Na území obce Kuks jsou místním občanům či turistům k dispozici některé komerční služby. Jedná se o **pobočku pošty** (otevřena každý pracovní den, přičemž v pondělí, v úterý a ve čtvrtek je otevřena od 8:00 do 11:00, ve středu je otevřena od 8:00 do 10:00 a od 13:00 do 16:00 a v pátek je otevřena od 8:00 do 10:00 a od 12:00 do 15:00). V obci se dále nachází **čerpací stanice pohonných hmot**, která má otevřeno sedm dní v týdnu od 5:00 do 22:00 hodin. V centru obce se nachází **vzorková prodejna ponožek**.

Dále je v Kuksu k dispozici několik **ubytovacích a stravovacích zařízení** či **turistické informační centrum** (blíže viz kap. 2.1.3.3 Cestovní ruch).

### 2.1.3.2 Trh práce

#### Ekonomická aktivita obyvatelstva a zaměstnanost v jednotlivých sektorech hospodářství

Z informací ze sčítání lidu, domů a bytů z roku 2011 vyplynulo, že k tomuto roku bylo v obci Kuks celkem 121 ekonomicky aktivních obyvatel (EAO), což představovalo 46,5 % obyvatelstva obce. U 12 osob se nepodařilo ekonomickou aktivitu zjistit. Zbývající část obyvatel je ekonomicky neaktivní, kam se řadí např. nepracující lidé v důchodovém věku, žáci, studenti apod.

Počet EAO se od roku 2001 do roku 2011 snížil pouze o jednu osobu, což představuje konstantní trend. Co se týče zaměstnanosti EAO v jednotlivých sektorech hospodářství, shrnuje tyto informace tabulka 9.

**Tabulka 9: Zaměstnanost EAO v jednotlivých sektorech hospodářství v obci Kuks v letech 1991 a 2001**

Rok	EAO celkem	I.	II.	III.	I. (v %)	II. (v %)	III. (v %)
1991	132	21	41	70	15,9	31,1	53,0
Rok	EAO celkem	I.	II.	III.	I. (v %)	II. (v %)	III. (v %)
2001	122	12	55	55	9,8	45,1	45,1

**Poznámky:** Do priméru (I.) zařazení EAO zaměstnaní v zemědělství, rybolovu a lesnictví, do sekundéru (II.) EAO zaměstnaní v průmyslu a stavebnictví a do terciéru (III.) byli zařazení EAO pracující ve službách (obchod, doprava, školství, veřejná správa atd.).

**Zdroje:** Sčítání lidu, domů a bytů 1991: Vybrané údaje za základní sídelní jednotky okres Trutnov. FSÚ 1992  
Sčítání lidu, domů a bytů 2001, <https://www.czso.cz/staticke/sldb/sldb2001.nsf/index>

<sup>27</sup> Zdroj a blíže viz Územní plán Kuks, dostupné z: <http://www.kuks.cz/obec-174/uzemni-plan-obce/>

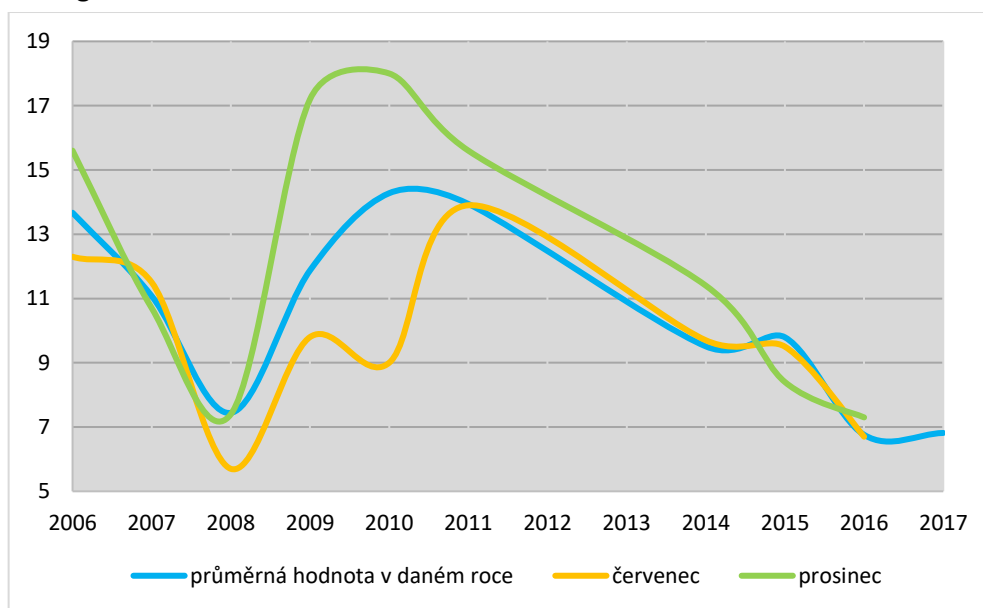


Z této tabulky vyplývá, že mezi lety 1991 a 2001 došlo k procentuálnímu poklesu EAO zaměstnaných v priméru a terciéru a k procentuálnímu nárůstu EAO zaměstnaných v sekundéru. Bylo by zajímavé sledovat i vývoj zaměstnanosti v jednotlivých sektorech hospodářství mezi lety 2001 až 2011. Bohužel sčítání lidu, domů a bytů v roce 2011 již tyto údaje nezjišťovalo, takže nejsou k dispozici. Je však velmi pravděpodobné, že dochází k postupnému nárůstu zaměstnanosti EAO v terciéru na úkor sekundéru.

### Míra registrované nezaměstnanosti

Míra registrované nezaměstnanosti vyjadřuje procentuálně poměr počtu nezaměstnaných k celkovému počtu EAO<sup>28</sup>. Tento ukazatel de facto vyjadřuje nabídku pracovní síly v obci Kuks, ale i v jeho okolí. Výše míry registrované nezaměstnanosti závisí na aktuální situaci a dění na trhu práce jak v obci, tak v celém regionu. Míru registrované nezaměstnanosti v obci Kuks zachycuje graf 8. V našem případě je sledováno období od roku 2006 do roku 2017. Sledována je průměrná hodnota míry registrované nezaměstnanosti v daném roce a také hodnota v měsíci červenci a prosinci k příslušnému roku. Předpoklad je takový, že v zimním období nebude ukazatel tolik ovlivněn sezonními pracemi.

**Graf 8: Míra registrované nezaměstnanosti v obci Kuks v období 2006-2017**



**Poznámky:** Průměrná hodnota v roce 2014 byla vypočítána jako průměr za měsíce březen až prosinec, neboť za leden a únor tohoto roku nejsou statistiky k dispozici. Průměrná hodnota v roce 2017 byla vypočítána jako průměr za měsíce leden až červen. Za červenec až prosinec 2017 nebyla hodnota v době psaní tohoto dokumentu ještě známa.

**Zdroj:** Integrovaný portál Ministerstva práce a sociálních věcí <http://portal.mpsv.cz>

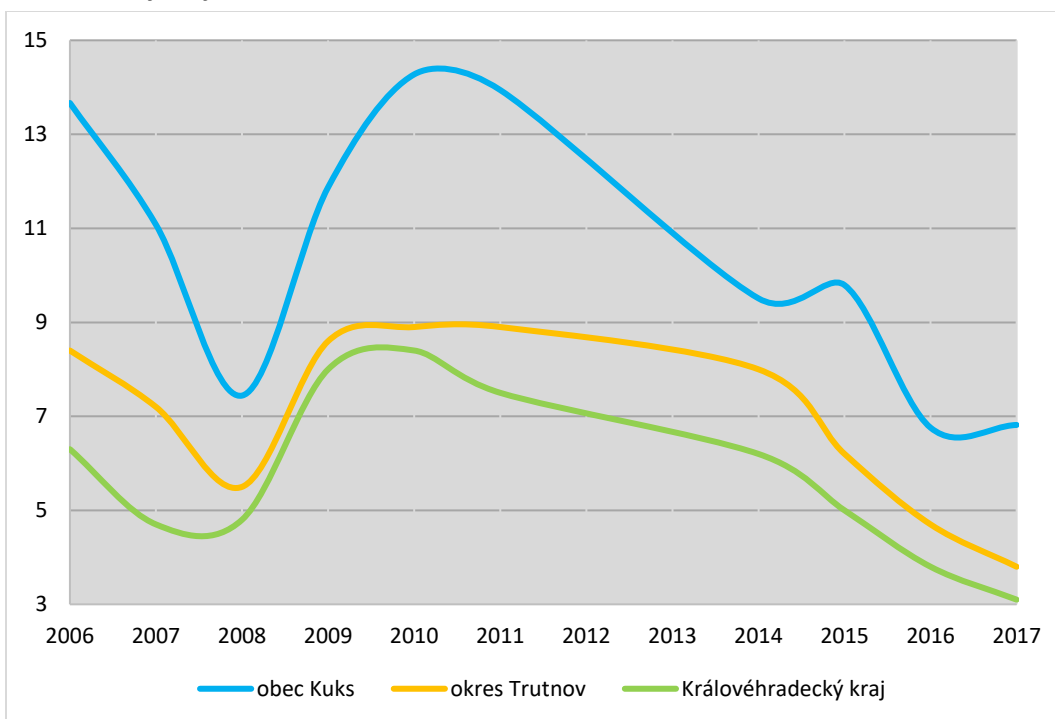
<sup>28</sup> Podle oficiální metodiky se míra registrované nezaměstnanosti na úrovni České republiky (ČR), krajů a okresů počítá na základě výsledků výběrového šetření pracovních sil. Míra nezaměstnanosti v obcích, mikroregionech, obcích s rozšířenou působností a u pověřených obecních úřadů se z důvodu nedostupnosti dat o zaměstnaných na úrovni těchto územních celků počítá na základě ekonomicky aktivního obyvatelstva. Od ledna 2013 dochází ke změně metodiky výpočtu a míra registrované nezaměstnanosti bude nově měřena ukazatelem „Podíl nezaměstnaných osob“ který vyjadřuje podíl dosažitelných uchazečů o zaměstnání ve věku 15 – 64 let ze všech obyvatel ve stejném věku. To znamená, že hodnoty za rok 2014 a 2015 jsou vypočteny již podle nové metodiky. (<http://portal.mpsv.cz>)

Z grafu 8 vyplývá, že míra registrované nezaměstnanosti od roku 2006 do roku 2008 klesá až na hodnotu 7,4 %. Po roce 2008 dochází k prudkému nárůstu míry nezaměstnanosti, na čemž se nepochybně projeví důsledky finanční krize, která měla za následek masové propouštění zaměstnanců z řady větších firem, např. ve Dvoře Králové nad Labem či v Trutnově. Od roku 2010 až do současnosti míra nezaměstnanosti postupně klesá (s drobnou výjimkou mezi lety 2014 a 2015). V prvních letech po roce 2010 to bylo způsobeno především zmírněním důsledků krize, kdy některé firmy opět začínaly nabírat nové zaměstnance. V posledních letech se mohl projevit fakt, že došlo k obnově barokního areálu v obci. Celý komplex se tak opět otevřel pro veřejnost, v důsledku čehož bylo zapotřebí nových pracovních sil v oblasti cestovního ruchu.

Porovnáním míry registrované nezaměstnanosti v měsících prosinec a červenec v daných letech lze vidět, že téměř ve všech sledovaných letech (výjimky představovaly roky 2007 a 2015) byla míra nezaměstnanosti vyšší v prosinci než v červenci. Z toho vyplývá, že vliv sezonních prací přes letní období je zřejmý.

Při porovnání hodnot registrované míry nezaměstnanosti za územní jednotky obec Kuks, okres Trutnov a Královéhradecký kraj (graf 9) lze vidět, že ve všech sledovaných letech byla **v obci Kuks míra registrované nezaměstnanosti vyšší, než v případě okresu Trutnov či Královéhradeckého kraje** jako celku.

**Graf 9: Porovnání registrované míry nezaměstnanosti za územní jednotky obec Kuks, okres Trutnov a Královéhradecký kraj v období 2006-2017**



**Poznámky:** Průměrná hodnota v roce 2014 byla vypočítána jako průměr za měsíce březen až prosinec, neboť za leden a únor tohoto roku nejsou statistiky k dispozici. Průměrná hodnota v roce 2017 byla vypočítána jako průměr za měsíce leden až červen. Za červenec až prosinec 2017 nebyla hodnota v době psaní tohoto dokumentu ještě známa.

**Zdroj:** Integrovaný portál Ministerstva práce a sociálních věcí <http://portal.mpsv.cz>

### Vyjíždka do zaměstnání

Vyjíždka do zaměstnání představuje procento EAO, kteří vyjíždějí za prací z dané obce. Tabulka 10 obsahuje informace týkající se vyjíždky do zaměstnání z obce Kuks.

**Tabulka 10: Vyjíždka do zaměstnání v obci Kuks v letech 2001 a 2011**

Rok	Počet EAO celkem	Počet EAO vyjíždějících do zaměstnání mimo území obce	Z toho	Vyjíždějící EAO v rámci okresu	Vyjíždějící EAO do zaměstnání mimo území obce (v %)	Vyjíždějící EAO v rámci okresu (v %)
2001	122	59		32	48	54
2011	121	31		9	26	29

**Zdroje:** Sčítání lidu, domů a bytů 2001, <https://www.czso.cz/staticke/sldb/sldb2001.nsf/index>  
Sčítání lidu, domů a bytů 2011, <https://www.czso.cz/csu/czso/scitani-lidu-domu-a-bytu>

Z tabulky 10 vyplývá, že **mezi lety 2001 a 2011 poměrně výrazně klesl podíl EAO, kteří vyjíždějí za prací mimo území obce.**

**Mezi lety 2001 a 2011 klesl výrazně i podíl vyjíždějících EAO v rámci okresu.** Z toho vyplývá, že mezi těmito lety z vyjíždějících EAO do zaměstnání mimo území obce **narostl podíl osob, kteří za prací vyjíždějí mimo území okresu Trutnov.**

### **2.1.3.3 Cestovní ruch**

#### Atraktivita cestovního ruchu

Z pohledu cestovního ruchu je obec významnou turistickou destinací jak pro české, tak zahraniční turisty a návštěvníky. Ze zahraničních se jedná především o polské turisty a návštěvníky, kteří tvoří významnou část osob, kteří Kuks navštíví.

Z pohledu přírodních předpokladů obec disponuje **atraktivním přírodním prostředím**, v rámci kterého lze vyzdvihnout řeku Labe a její nejbližší okolí či zalesněné plochy v místní části Kašov. Z pohledu cestovního ruchu jsou však pro obec mnohem významnější kulturně-historické předpoklady. Jedná se především o kulturně-historické dědictví dochované z období působení hraběte Františka Antonína Šporka a sochaře Matyáše Bernarda Brauna. Jmenovat lze např. **kostel Nejsvětější Trojice, Hospital Kuks, sochy Davida a Goliáše** atd. (blíže viz kap. 2.1.5.5 Kultura). Nelze opomenout ani různé kulturní akce, které jsou v obci pořádány (viz kap. 2.1.2.3 Život v obci).

#### Turistická infrastruktura

Aby se cestovní ruch mohl dostatečně rozvíjet, je potřeba mít zajištěnu adekvátní infrastrukturu související s cestovním ruchem. Jedná se především o ubytovací a stravovací kapacity. Přehled ubytovacích kapacit na území obce Kuks shrnuje tabulka 11.

**Tabulka 11: Ubytovací kapacity v obci Kuks (k srpnu 2017)**

Název ubytovacího zařízení	Adresa	Kapacita (lůžka)	Internetové stránky
Jeschkeho vila	Kuks 72, 544 43 Kuks	8 (4+4)	<a href="http://www.zkuskuks.cz/ubytovani/">http://www.zkuskuks.cz/ubytovani/</a>
Chalupa v Kuksu č. p. 80	Kuks 80, 544 43 Kuks	12	<a href="http://ubytovani-kuks.cz/">http://ubytovani-kuks.cz/</a>
Chalupa v Kuksu č. p. 88	Kuks 88, 544 43 Kuks	13	<a href="http://www.kuks.eu/">http://www.kuks.eu/</a>
Roubenka Kuks	Kuks 42, 544 43 Kuks	11 (7+4)	<a href="http://ubytovanikuks.cz/">http://ubytovanikuks.cz/</a>
Galerie Kuks	Kuks 29, 544 43 Kuks	4	<a href="http://www.galeriekuks.cz/">http://www.galeriekuks.cz/</a>

**Poznámka:** V závorce je kapacita daného ubytování rozdělena na pevná lůžka a na přistýlky.

**Zdroje:** Internetové stránky obce Kuks <http://www.kuks.cz/>  
Internetové stránky daných zařízení

Z tabulky 11 vyplývá, že na území obce Kuks je možné se ubytovat celkem v pěti objektech.

**Jeschkeho vila** nabízí nadstandardní ubytování vhodné pro páry, turisty, náročné hosty i rodiny s dětmi. Ubytovat se lze ve dvoulůžkovém apartmánu či studiu, přičemž každý z nich lze dovybavit dvěma přistýlkami. Apartmán i studio disponují vlastní kuchyňkou, sociálním zařízením či stylovým dřevěným nábytkem. Samozřejmostí je bezplatné parkování a připojení k internetu prostřednictvím wi-fi<sup>29</sup>.

**Chalupa v Kuksu č. p. 80** nabízí ubytování ve dvou apartmánech, přičemž jeden z nich je čtyřlůžkový, druhý osmilůžkový. Apartmány jsou plně zařízeny, tj. k dispozici je kuchyňka s jídelnou, koupelna se sprchovým koutem a toaletou (osmilůžkový apartmán disponuje i vanou) či společenská místnost. Chalupa je obklopena zahradou, kde je k dispozici ohniště, posezení s grilem a pro nejmenší jsou k dispozici houpačky<sup>30</sup>.

**Chalupa v Kuksu č. p. 88** nabízí celoroční ubytování až pro 13 osob. Chalupa je pronajímána pouze jako celek. V přízemí objektu se nachází společenská místnost s jídelnou, kompletně vybavenou kuchyní, předsíň, toaleta, komora s automatickou pračkou, prostor pro uskladnění potravin a garáž pro uložení kol. V podkroví se nachází celkem 4 třílůžkové ložnice (v jedné z nich je navíc dětská postýlka), z toho dvě mají vlastní koupelnu se sprchovým koutem a s toaletou a pro zbývající dvě ložnice je k dispozici jedna koupelna se sprchovým koutem a vanou a toaleta. Na zahradě je k dispozici venkovní posezení, zahradní gril, venkovní ohniště, bazén, dětský bazének a další různorodé vybavení pro menší i větší děti (pískoviště, houpačka s prolézačkou, branky na malý fotbal atd.)<sup>31</sup>.

**Roubenka Kuks** nabízí ubytování celkem pro 7 osob. Návštěvníkům je v přízemí k dispozici obývací pokoj, vybavená kuchyň a jídelní stůl. V prvním patře se nachází dvě ložnice, jedna dvoulůžková, druhá třílůžková. Každá z ložnic disponuje vlastním sociálním zařízením a palandou, kterou lze využít jako další místo na spaní. Za roubenou chalupou je dále přístavba, kde se nachází dva dvoulůžkové apartmány s vlastním sociálním zařízením. U roubenky je k dispozici veranda s terasou, na kterou navazuje prostorná zahrada<sup>32</sup>.

<sup>29</sup> Zdroj: Internetové stránky Jeschkeho vily <https://jeschkeho-vila.penzion.cz/>

<sup>30</sup> Zdroj: Internetové stránky chalupy v Kuksu č. p. 80 <http://ubytovani-kuks.cz/>

<sup>31</sup> Zdroj: Internetové stránky chalupy v Kuksu č. p. 88 <http://www.kuks.eu/>

<sup>32</sup> Zdroj: Internetové stránky Roubenky Kuks <http://ubytovanikuks.cz/>

**Galerie Kuks** nabízí ubytování pro 4 osoby v jednom pokoji s příslušenstvím a kuchyňkou. K dispozici je hostům veranda se zahradou a uzamykatelná kolárna. Hosté mohou využít také služeb keramické dílny a vyzkoušet si točení na keramickém kruhu a další techniky používané při výrobě keramiky<sup>33</sup>.

V nedávné době se bylo možné ubytovat ještě v **Hotelu Nová Amerika**, který ovšem k srpnu 2017 není v provozu.

Pokud bychom ubytovací kapacity zhodnotili souhrnně, celkem je v obci k dispozici 48 lůžek včetně přistýlek. Vzhledem k významu Kuksu se jedná o **kapacitu naprosto nedostačující**.

Přehled stravovacích zařízení a zařízení souvisejících s občerstvením shrnuje tabulka 12.

**Tabulka 12: Stravovací zařízení a zařízení související s občerstvením na území obce Kuks (k srpnu 2017)**

Název stravovacího zařízení	Adresa	Kapacita (místa)	Další informace	Internetové stránky
Restaurace Baroque	Kuks 57 544 43 Kuks	25 + 50 (letní zahrada)	Otevírací doba: Po-Ne 8-21 K dispozici sál s kapacitou 100 osob	<a href="http://www.restauracekuk.cz/">http://www.restauracekuk.cz/</a>
Hospoda Na Sýpce	Kuks 81 544 43 Kuks	70 + 85 (letní zahrada)	K dispozici místnost v 1. patře objektu pro 40 osob pro konání soukromých akcí Otevírací doba: červenec-říjen Po-Ne 10-18; v dalších měsících otevírací doba zkrácena, od prosince do března zavřeno	<a href="http://www.hospodanasy.pce.cz/">http://www.hospodanasy.pce.cz/</a>
Název zařízení souvisejícího se stravováním	Adresa	Kapacita (místa)	Další informace	Internetové stránky
Bistro u Zlatého slunce	Kuks 26 544 43 Kuks	Okolo 30	Výběr z řady nápojů + drobné občerstvení	nemají
Kiosek u Fanánka	u záchytného parkoviště	30 + 15 (letní zahrada)	v době letní sezóny otevřeno Út, St, Čt, Ne 10-20, Pá, So 10-22, Po zavřeno	nemají
Občerstvení v budově č. p. 27	Kuks 27 544 43 Kuks	nezjištěno	otevřeno nepravidelně	nemají

**Zdroje:** Internetové stránky obce Kuks <http://www.kuks.cz/>  
Internetové stránky daných zařízení

V obci k srpnu 2017 fungují dvě stravovací zařízení, konkrétně **Restaurace Baroque** a **Hospoda Na Sýpce**.

**Restaurace Baroque** je otevřena celoročně a nabízí výběr jídel ze stálého menu, tak ze speciálního menu (v souvislosti s pořádáním pravidelných tematických degustačních víkendů). Opomenout nelze ani snídaňové menu, které si lze vybrat od 9:00 do 10:30 hodin daného dne. Restaurace je otevřena každý den od 8:00 do 21:00 hodin. Pro konání společenských a kulturních akcí je k dispozici i velký sál s kapacitou do 100 osob.

<sup>33</sup> Zdroj: Internetové stránky Galerie Kuks <http://www.galeriekuks.cz/>

**Hospoda Na Sýpce** má hlavní otevírací dobu v letním období, kdy v obci vrcholí turistická sezóna. Kapacita vnitřních prostorů hospody je 70 míst. V letním období je návštěvníkům velká letní zahrada s kapacitou 85 míst. Hospoda disponuje také prostory pro pořádání společenských akcí, např. svateb.

**Kiosek u Fanánka** se nachází u záchytného parkoviště při vjezdu do obce ze silnice I/37. Hlavní otevírací doba kiosku je též v letním období. K dispozici je široký výběr nápojů a jídlo rychlého občerstvení. Zákazníkům je k dispozici wi-fi připojení, automat na šipky, fotbálek, šachy a vedle kiosku se nachází dětské hřiště.

Zmínit lze ještě **čerpací stanici pohonných hmot**, kde lze občerstvení také pořídit (různé nápoje, bagety, sladkosti, slané věci apod.). Čerpací stanice je otevřena každý den od 5:00 do 22:00 hodin.

Stejně jako v případě možnosti ubytování bylo v nedávné době využito ještě služeb **Restaurace Nové Ameriky**, která je k srpnu 2017 taktéž uzavřena.

Při celkovém zhodnocení stravovacích kapacit v obci lze konstatovat, že jejich **počet i kapacita je též nedostačující**. Významným podílem se na hostech v obci podílejí i cyklisté, kteří jedou po cyklostezce č. 2 Labské.

S turistickou infrastrukturou úzce souvisí i **turistické informační centrum, které je v obci návštěvníkům k dispozici v budově č. p. 72** (Jeschkeho vila). Otevírací doba centra je vždy od 9:00 do 17:00 hodin, přičemž v průběhu roku se liší počet dní v týdnu, kdy je centrum otevřeno. V březnu je otevřeno v sobotu a neděli, v dubnu a říjnu v pátek, sobotu a neděli, v květnu, červnu a září denně mimo pondělí a v červenci a srpnu je otevřeno každý den. V období listopadu až února je centrum zavřeno. V centru pracovníci návštěvníkům poradí, kde se dá dobře najíst, co v okolí stojí za navštívení a jak se tam dostat. Dále návštěvníci mohou získat informace o zajímavých akcích či si mohou koupit různorodé suvenýry. Centrum zájemcům zajistí i služby průvodce či pomůže se zajištěním ubytování. V rámci centra lze využít i veřejný internet, dobít si mobil či uschovat zavazadla<sup>34</sup>.

---

<sup>34</sup> Zdroj: Internetový portál ZKUSKUKS.cz <http://www.zkuskuks.cz/>

## 2.1.4 Infrastruktura

### 2.1.4.1 Dopravní infrastruktura

#### Silniční síť a její kvalita

Přes nepatrný kousek území v severovýchodní části obce prochází silnice I. třídy – I/37. Silnice začíná v Trutnově, prochází Jaroměří, Hradcem Králové, Pardubicemi, Žďárem nad Sázavou a za Velkou Bíteší zaústí do dálnice D1. Kvalita této komunikace je na území obce v dobrém stavu.

Přes území obce prochází **tři silnice III. třídy – III/29915, III/29916 a III/29920.**

**Silnice III/29915** zajišťuje propojení měst Dvora Králové nad Labem a Jaroměře a prochází značnou částí území obce. Silnice je na území obce v poměrně přijatelném stavu a nutné jsou pouze lokální rekonstrukce.

**Silnice III/29916** představuje hlavní příjezdovou komunikaci do zastavěné oblasti místní části Kašov. Zaústí do silnice III/29915. Silnice je v akceptovatelném stavu.

**Silnice III/29920** zajišťuje propojení silnice I/37 se silnicí III/29915 a prochází severním cípem území obce Kuks a dále přes obec Stanovice. Tato silnice je ve velmi špatném stavu a vyžaduje rekonstrukci.

Vlastníkem těchto komunikací je Královéhradecký kraj a hospodařit s tímto majetkem je pověřena Správa silnic Královéhradeckého kraje (dále SS KHK).

Obcí dále prochází řada místních komunikací, které jsou ve správě obce. Kvalita těchto komunikací je různá.

Tabulka 13 zobrazuje dostupné informace k silnici I. třídy a silnicím III. třídy procházejícím přes území obce Kuks. Intenzita dopravy<sup>35</sup> byla zjišťována pouze u silnice I/37. U silnic III/29915 a III/29920 a jejich úseků procházejících územím obce Kuks nebyla intenzita dopravy zjišťována.

**Tabulka 13: Silnice I. a III. třídy procházející obcí Kuks a informace k nim (k srpnu 2017)**

Číslo silnice	Celková délka komunikace (km)	Měřený úsek	Rok měření	Všechna motorová vozidla celkem	Jednostopá motorová vozidla	Osobní a dodávková vozidla	Těžká motorová vozidla
I/37	147,632	Zaústění silnice II/307 do silnice I/37 – hranice okresů Trutnov a Náchod	2005	6 901	45	5 400	1 456
			2010	7 246	41	6 079	1 126
			2016	8 466	74	6 912	1 480
III/29915	10,976	Intenzita dopravy nebyla na těchto silnicích v rámci území obce zjišťována.					
III/29916	0,473						
III/29920	1,89						

**Vysvětlivky:** Jednostopá motorová vozidla = např. motocykly, mopedy, Těžká motorová vozidla = vozidla nad 3,5 tuny, --- = u dané silnice nebyla intenzita dopravy zjišťována

**Zdroje:** Webová mapová aplikace Silniční a dálniční síť ČR <https://geoportal.rsd.cz/webappbuilder/apps/7/>

Celostátní sčítání dopravy v roce 2016 <http://scitani2016.rsd.cz/>

Celostátní sčítání dopravy v roce 2010 <http://scitani2010.rsd.cz/>

Celostátní sčítání dopravy v roce 2005 <http://www.scitani2005.rsd.cz/>

<sup>35</sup> Intenzita dopravy = celoroční průměrný počet vozidel, která projedou daným úsekem za 24 hodin. (<http://scitani2010.rsd.cz/pages/informations/default.aspx>)

Z tabulky 13 vyplývá, že celková intenzita dopravy na měřeném úseku silnice I/37 procházejícím mj. územím obce Kuks v čase stoupá (mezi lety 2005 a 2016 stoupla o 23 %). Nejvíce přibýlo především osobních a dodávkových vozidel.

Se silniční sítí souvisí i parkování. V obci se nachází **záchytné parkoviště**, které je lokalizováno poblíž fotbalového hřiště. Parkoviště je zpoplatněno. Další parkovací plocha, která je také zpoplatněná, se nachází poblíž budovy č. p. 60. Při konání větších akcí v obci (např. Vinobraní) slouží jako parkoviště i místní fotbalové hřiště či se hojně využívá i parkování na poli jižně až jihovýchodně od hospitálu. Lze konstatovat, že **parkovací kapacity jsou v obci nedostatečné. Jejich nedostatek je nejvíce znát především v průběhu letního období nebo když se v obci koná společenská akce či když je svátek, víkend, více volných dní za sebou.**

K nejbližšímu nájezdu na dálnici (u místní části Kukleny v Hradci Králové) je to z obce Kuks přibližně 28 km.

Obec má zpracován pasport místních komunikací, a to i v elektronické formě.

Se silniční sítí souvisí i doprovodná infrastruktura v podobě chodníků pro pěší. **Chodníky se v obci nacházejí lokálně v centru zastavěného území v místní části Kuks.**

#### Železniční síť a její kvalita

Obcí Kuks prochází **železniční trať č. 030**, která začíná v Jaroměři, vede např. přes města Dvůr Králové nad Labem, Starou Paku, Železný Brod, Turnov a končí v Liberci. Jedná se o regionální trať, která není elektrifikovaná.

**Železniční stanice „Kuks“** se nachází poblíž budovy č. p. 82. Přístupnost stanice a přístupnost nástupiště není bezbariérová. Odbavení cestujících není ve stanici k dispozici a provádí se přímo ve vlaku. Ve stanici jsou dostupné pouze některé základní služby – k dispozici je cestujícím přístřešek a v blízkosti stanice se nachází parkovací plocha<sup>36</sup>.

#### **Obrázek 6: Železniční stanice „Kuks“**



**Zdroj:** vlastní průzkum

Kvalita železniční sítě je standardní.

<sup>36</sup> Zdroj: Internetové stránky společnosti České dráhy a.s. <http://www.cd.cz/>



### Cykloturistická síť

Cykloturistická síť je tvořena cyklostezkami a cyklotrasami. **Cyklostezka** je taková pozemní komunikace (případně její jízdní pás), která je přímo určena pro cyklistickou dopravu a je označena dopravní značkou pro jízdu na jízdním kole. **Cyklotrasa** je trasa pro cyklisty označená orientačním dopravním nebo turistickým značením. Může být vedena jak po stezkách pro cyklisty, tak po vhodných pozemních komunikacích, kde probíhá silniční doprava<sup>37</sup>.

Přes území obce procházejí dvě cyklotrasy (tabulka 14), přičemž v případě cyklotrasy č. 2 se jedná v úseku z Kuksu do Jaroměře o cyklostezku.

**Tabulka 14: Cyklotrasy a cyklostezky procházející územím obce Kuks (k srpnu 2017)**

Číslo cyklotrasy/ cyklostezky	Propojení lokalit	Délka (km)	Podrobná trasa
2	Vrchlabí-Hřensko (úsek Vrchlabí-Jaroměř)	334 (51)	Vrchlabí-Hostinné-údolní nádrž Les Království-Dvůr Králové nad Labem-Stanovice-Kuks-Jaroměř
4116	Kuks-Chotěborky	18	Kuks-Zaloňov-Vestec-Golf Resort Nová Amerika-Litíč-Velichovky-Hustířany-Chotěborky

**Poznámka:** V tabulce je uvedeno trasování pouze na území České republiky.

**Zdroje:** Internetové stránky serveru Cyklotrasy.cz <http://cyklotrasy.cz/>  
Internetový mapový server Mapy.cz <http://mapy.cz/>

**Cyklotrasa č. 2** má charakter evropský a nadregionální, neboť vede podél toku Labe z Vrchlabí až k ústí řeky do Severního moře.

**Cyklotrasa č. 4116** má charakter místní až regionální.

#### **2.1.4.2 Dopravní obslužnost**

Dopravní obslužnost byla zjišťována pomocí počtu spojů, které je možné v obci využít. Obslužnost byla sledována podle aktuálních jízdních řádů, které platí od 11. 12. 2016. Obec Kuks je zapojena do **integrovaného regionálního systému dopravy IREDO**, který funguje po celém území Královéhradeckého a Pardubického kraje. Organizátorem regionální dopravy je společnost OREDO s.r.o. se sídlem v Hradci Králové.

#### Dopravní obslužnost autobusovou dopravou

Na území obce Kuks se nachází celkem dvě autobusové zastávky – „**Kuks**“ a „**Kuks, rozc.**“. Dopravní obslužnost obce autobusovými spoji shrnuje tabulka 15. Všechny autobusové linky zastavují v zastávce „**Kuks, rozc.**“ (vyjma linky č. 690480). Na zastávku „**Kuks**“ zajíždějí a zastavují na ní pouze linky č. 690116, 690210 a 690480.

<sup>37</sup> Zdroj: Internetové stránky encyklopedie Wikipedia <http://cs.wikipedia.org/>

**Tabulka 15: Dopravní obslužnost obce Kuks autobusovými spoji podle jízdních řádů platných od 11. 12. 2016**

Číslo linky	Trasa spoje	Pracovní den		Sobota		Neděle	
		Počet spojů TAM	Počet spojů ZPĚT	Počet spojů TAM	Počet spojů ZPĚT	Počet spojů TAM	Počet spojů ZPĚT
350501	Kamenice n.Lipou-Praha-Hradec Králové-Pec p.Sněžkou	2	0	1	1	0	0
600660	Ledeč n.Sázavou-Havlíčkův Brod-Chotěboř-Chrudim-Pardubice-Hradec Králové-Trutnov-Janské Lázně	0	0	0	0	1	1
610130	Trutnov-Dvůr Králové n.L.-Hradec Králové	1	1	0	0	0	0
660261	Rychnov n.Kněž.-Solnice-Byzhradec-Trnov-Opočno-České Meziříčí-Jaroměř-Dvůr Králové n.L.	3	3	3	3	1	1
670975	Rokytnice n. Jiz.-Jilemnice-Dvůr Králové n.L.-Hradec Králové	2	2	0	0	0	0
690101	Pec p.Sněžkou-Janské Lázně-Trutnov-Hradec Králové-Praha	2	3	1	0	0	0
690116	(IREDO 407) Trutnov-Dvůr Králové n.L.-Jaroměř	4	4	0	0	0	0
690210	Hradec Králové-Hořice-Dvůr Králové n.L./Kuks-Hostinné-Vrchlabí	3	3	3	3	0	0
690250	Pec p.Sněžkou-Trutnov-Dvůr Králové n.L.-Hradec Králové/Poděbrady-Praha	1	0	1	0	0	0
690280	Pec p.Sněžkou-Trutnov-Dvůr Králové n.L.-Hradec Králové-Pardubice	3	3	0	0	0	0
690332	(IREDO 407) Trutnov-Dvůr Králové n.L.-Jaroměř	1	1	3	3	3	3
690410	Vrchlabí-Hostinné-Dvůr Králové n.L.-Jaroměř-Hradec Králové	2	2	0	0	0	0
690440	Trutnov-Hajnice-Dvůr Králové n.L.-Jaroměř	1	1	0	0	0	0
690480	Dvůr Králové n.L.-Česká Skalice-Náchod	0	0	3	3	3	3

**Vysvětlivky:** IREDO = integrovaná regionální doprava

**Zdroj:** Internetový jízdni řád IDOS <http://jizdnirady.idnes.cz/vlakyautobusy/spojeni/>

Z tabulky 15 vyplývá, že **dopravní obslužnost obce zajišťuje celkem 14 linek, přičemž žádná z linek není v obslužnosti dominantní.** Je to způsobeno jednak přítomností komunikace I/37 (hlavní tah na Krkonoše z tohoto směru), turistickým významem obce Kuks, ale především tím, že obslužnost obce autobusovými spoji je zajišťována celkem šesti dopravními společnostmi. Devět linek provozuje společnost **ARRIVA VÝCHODNÍ ČECHY a.s.** (č. 600660, č. 610130, č. 660261, č. 690210, č. 690250, č. 690280, č. 690410, č. 690440 a č. 690480), po jedné lince provozují společnosti **H.F. TOUR s.r.o.** (č. 350501), **BusLine a.s.** (č. 670975), **Trutnovská autobusová doprava s.r.o.** (č. 690101), **ČSAD Ústí nad Orlicí, a.s.** (č. 690116) a **P-transport s.r.o.** (č. 690334).

Většina linek je dálkového charakteru, které zajišťují spojení např. s krajskými městy Hradcem Králové či Pardubicemi či s hlavním městem Prahou.

**Co se týče dopravní obslužnosti obce autobusovou dopravou o víkendech, v sobotu je četností přibližně poloviční, než v pracovních dnech a v neděli přibližně pětina oproti četnosti v pracovních dnech.**

Ze zjištěných informací vyplývá, že **obec Kuks má autobusovou dopravou zajištěno přímé spojení s řadou spádových** (Dvůr Králové nad Labem, Jaroměř či Trutnov) **i vzdálenějších velkých měst** (např. Praha, Hradec Králové, Pardubice, Vrchlabí).

Časovou dostupnost některých měst autobusovou dopravou shrnuje následující tabulka 16.

**Tabulka 16: Časová dostupnost vybraných měst autobusovou dopravou z obce Kuks podle jízdních řádů platných od 11. 12. 2016**

Město	Časová dostupnost
Dvůr Králové nad Labem	10 min
Jaroměř	8 až 13 min
Trutnov	31 min a déle (podle typu spoje)
Hradec Králové	30 až 35 min
Pardubice	1 hod 5 min a déle (podle typu spoje, přestupů a čekací doby na přípoj)
Praha	1 hod 53 min a déle (podle typu spoje, přestupů a čekací doby na přípoj)

Zdroj: Internetový jízdní řád IDOS <http://jizdnirady.idnes.cz/vlakyautobusy/spojeni/>

#### Dopravní obslužnost vlakovou dopravou

Dopravní obslužnost vlakovou dopravou shrnuje tabulka 17.

**Tabulka 17: Dopravní obslužnost obce Kuks vlakovými spoji podle jízdních řádů platných od 11. 6. 2017**

Číslo tratě	Trasa spoje	Svazová společnost	Pracovní den		Sobota		Neděle	
			Počet spojů TAM	Počet spojů ZPĚT	Počet spojů TAM	Počet spojů ZPĚT	Počet spojů TAM	Počet spojů ZPĚT
030	Jaroměř-Dvůr Králové nad Labem-Stará Paka-Železný Brod-Turnov-Liberec	České dráhy, a.s.	7	7	4	4	4	4
<b>Název železniční stanice</b>		<b>Kuks</b>	7	7	4	4	4	4

Zdroj: Internetový jízdní řád IDOS <http://jizdnirady.idnes.cz/vlakyautobusy/spojeni/>

Z této tabulky vyplývá, že **dopravní obslužnost obce vlakovými spoji je četností v pracovní dny výrazně nižší než v případě spojů autobusových. O víkendu to platí i v případě soboty, zatímco v neděli je situace jiná – dopravní obslužnost obce je četností srovnatelná v případě vlakových a autobusových spojů.**

V pracovní dny je obslužnost obce ve směru na Liberec zajištěna 7 spoji – všechny spoje vyjíždí z Jaroměře a končí ve Staré Pace. V opačném směru je tomu naopak, tj. všechny směry vyjíždí ze Staré Paky a končí v Jaroměři. Dva z těchto sedmi spojů v obou směrech jedou pouze v měsících květen až srpen.

O víkendu je četnost spojů nižší. Ve směru na Liberec i na Jaroměř je v sobotu i v neděli dopravní obslužnost zajištěna celkem 4 spoji – všechny spoje vyjíždí z Jaroměře a končí ve Staré Pace a naopak. Ve směru z Jaroměře do Staré Paky jedou 2 spoje pouze v měsících září až duben.

Všechny výše uvedené vlakové spoje jsou zajištěny společností **České dráhy, a.s.**

Pokud se chtějí obyvatelé obce vlakem dostat do jiných obcí a měst než těch, které leží na trase Jaroměř-Stará Paka, musí v Jaroměři, ve Dvoře Králové nad Labem či ve Staré Pace přestupovat.

Časovou dostupnost některých měst vlakovou dopravou shrnuje následující tabulka 18.

**Tabulka 18: Časová dostupnost vybraných měst vlakovou dopravou z obce Kuks podle jízdních řádů platných od 11. 6. 2017**

Město	Časová dostupnost
Dvůr Králové nad Labem	8 min
Jaroměř	10 min
Hradec Králové	31 min (s přestupem)
Trutnov	1 hod 56 min a déle (s přestupem)
Praha	2 hod 23 min a déle (s přestupem)
Liberec	2 hod 32 min a déle (s přestupem)

Zdroj: Internetový jízdní řád IDOS <http://jizdnirady.idnes.cz/vlakyautobusy/spojeni/>

Ze zjištěných informací vyplývá, že **obec Kuks nemá vlakovou dopravou zajištěn přímý spoj s žádným krajským městem.**

#### Dopravní obslužnost pro cykloturistiku

**Linka č. 690210** uvedená v tabulce 15 **slouží i jako cyklobus a přepravuje jízdní kola.** V období od 3. června 2017 do 30. září 2017 jezdí vždy v sobotu. V průběhu letních prázdnin jezdí navíc i ve čtvrtek. V obci zastavují v tomto období a ve zmíněných dnech celkem 3 spoje denně v obou směrech.

Dva spoje vyjíždí přímo z Kuksu (v 10:40 a v 16:55), přičemž první zmíněný končí na Zvičině u Raisovy chaty, druhý ve Vrchlabí. Třetí spoj vyjíždí z Hradce Králové, v Kuksu je ve 20:43 a končí ve Dvoře Králové nad Labem.

V opačném směru jeden spoj vyjíždí ze Dvora Králové nad Labem, v Kuksu je v 6:08 a končí v Hradci Králové. Druhý spoj vyjíždí z Vrchlabí a končí v Kuksu v 10:36, třetí vyjíždí ze Zvičiny od Raisovy chaty a končí také v Kuksu, ve 12:33<sup>38</sup>.

Další autobusové spoje, které zajišťují dopravní obslužnost obce Kuks, nenabízí možnost převozu jízdních kol.

Žádné vlakové spoje zajišťující obslužnost obce Kuks nenabízí možnost úschovy zavazadel ani převozu jízdních kol.

<sup>38</sup> Zdroj: Turistický portál Královéhradeckého kraje <http://www.hkregion.cz/>

### 2.1.4.3 Technická infrastruktura

Technickou infrastrukturou je myšlena různorodá síť inženýrských sítí. Do této části je zařazen i systém nakládání s odpady.

#### Vodovodní síť

**Obec Kuks má vybudován veřejný vodovod.** V případě místní části Kuks je na veřejný vodovod napojeno 95 % nemovitostí. Veřejný vodovod je součástí místního vodovodu Stanovice-Kuks, který je napojen na zdroj vody vodovodního systému Dvůr Králové nad Labem-Žireč (artézský vrt Z1 v Žirči s průměrnou vydatností 5 litrů za sekundu). Z vrtu Z1 je voda čerpána do vodojemu Žireč, ze kterého je provedeno napojení zásobního řadu Kuks-Stanovice.

V případě místní části Kašov je na veřejný vodovod napojeno 60 % nemovitostí. Zdrojem pitné vody pro vodovod v Kašově je prameniště Studánka s průměrnou vydatností 0,8 až 0,9 litrů za sekundu. Voda ze zdroje je odváděna gravitačním řadem do vodojemu Kašov. Z vodojemu je pitná voda gravitačně vedena zásobním řadem do vodovodní sítě a ke spotřebitelům v této místní části.

Zbylá část trvale i přechodně bydlících obyvatel je zásobena pitnou vodou ze soukromých studní.

Vlastníkem vodovodu v obci je obec Kuks<sup>39</sup>.

#### Kanalizační síť

**Místní část Kuks má vybudovaný celoplošný systém jednotné kanalizace, na který je napojena část obyvatel obce.** Odpadní vody z objektů, které nejsou na jednotný systém kanalizace napojeny, jsou zachycovány v bezodtokových jímkách a následně vyváženy na čističku odpadních vod (ČOV) Kuks. Na ČOV Kuks jsou odváděny i vody z kanalizační sítě. Před ČOV je ještě tzv. dešťový oddělovač, ve kterém dochází k odlehčení dešťových vod.

Místní část Kašov nemá vybudovaný systém veřejné kanalizace. Odpadní vody z veškeré zástavby jsou zachycovány v bezodtokových jímkách a následně vyváženy na ČOV Kuks, dále v septicích s přepadem do krátkých úseků dešťové kanalizace, popř. přímo do potoka. Několik objektů má svoji vlastní domovní ČOV. Dešťové vody jsou z této místní části odváděny systémem příkopů, struh a propustků<sup>40</sup>.

#### Plynofikace a zásobování teplem

V rámci obce Kuks má místní část Kuks vybudovaný plynovodní systém a je tak zásobována zemním plynem. V roce 2017 je dodavatelem plynu společnost **innogy Energie, s.r.o.**, která bude dodavatelem i v roce 2018. Do místní části Kašov není plynovodní soustava prozatím vybudována.

**Teplovodní soustava není na území obce vybudována.**

<sup>39</sup> Plán rozvoje vodovodů a kanalizací Královéhradeckého kraje <http://mapy.kr-kralovehradecky.cz/vak/>, Textová část Územního plánu Kuks

<sup>40</sup> Plán rozvoje vodovodů a kanalizací Královéhradeckého kraje <http://mapy.kr-kralovehradecky.cz/vak/>, Textová část Územního plánu Kuks

### Další sítě technické infrastruktury

Vlastníkem soustavy elektrické energie je společnost **ČEZ Distribuce a.s.** Distribuce elektřiny probíhá prostřednictvím sítě napěťového systému vysokého napětí 110 kV. Z rozvodu vysokého napětí je proud přenášen do trafostanic, ze kterých je elektřina distribuována do jednotlivých domácností. Rozvodna na území obce není (nejbližší rozvodnou je rozvodna v Trutnově-Poříčí), trafostanic je na území obce osm. Distribuci elektřiny v roce 2017 zajišťuje společnost **ČEZ Prodej, a.s.**, která ji bude zajišťovat i v roce 2018.

**Území obce Kuks je plně pokryto signálem pro rozhlasové a televizní vysílání.** Signál je zajištěn z vysílače na Zvičině<sup>41</sup>.

**Území obce je dále plně pokryto mobilním telefonním signálem a signálem pro připojení k internetové síti.** Na území obce poskytuje připojení k internetu prostřednictvím wi-fi např. společnost GoNetGroup.cz<sup>42</sup>.

### Odpadové hospodářství a systém nakládání s odpady

V obci Kuks je k srpnu 2017 zaveden **systém paušálních poplatků za provoz systému shromažďování, sběru, přepravy, třídění, využívání a odstraňování komunálních odpadů.** Povinnost platit tento poplatek má každá osoba, která má vedeno trvalé bydliště na území obce. Dále poplatek musí zaplatit vlastníci objektů, které jsou určeny k individuální rekreaci, dále vlastníci bytů a rodinných domů, ve kterých není hlášena k pobytu žádná osoba. V roce 2017 činí tento poplatek 500 Kč za kalendářní rok. Některé fyzické osoby jsou od poplatku osvobozeny<sup>43</sup>.

**Tříděný odpad** mohou lidé umísťovat do kontejnerů k tomu určených, které jsou po území obce rozmístěny na řadě míst (např. vedle záchytného parkoviště, vedle budovy obecního úřadu, na náměstíčku v místní části Kašov atd.). Kontejnery slouží k odkládání skla, papíru a plastů včetně nápojových kartonů.

**Na území obce není umístěn kontejner na šatstvo a obuv ani kontejner či sběrný box na drobná elektrozařízení a baterie.**

**Sběr a svoz bioodpadu** je na území obce zajišťován po dohodě s Obecním úřadem.

**Sběr a svoz nebezpečného odpadu** (např. oleje, tuky, barvy, ředidla, akumulátory, zářivky apod.) je zajištěn dvakrát ročně na předem určených stanovištích.

**Sběr a svoz velkoobjemového odpadu** je na území obce zajišťován nepravidelně po dohodě s Obecním úřadem.

**Kovový odpad** mohou občané odevzdat na místa určení stanovená Obecním úřadem.

---

<sup>41</sup> Zdroj: Územně analytické podklady (ÚAP) správního obvodu obce s rozšířenou působností (SO ORP) Dvůr Králové nad Labem

<http://www.mudk.cz/cs/radnice/uzemni-planovani/uzemne-analyticke-podklady.html>

<sup>42</sup> Zdroj: Internetový server Internet pro všechny <http://www.internetprovsechny.cz/>

<sup>43</sup> Blíže viz Obecně závazná vyhláška obce Kuks č. 1/2015 o místním poplatku za provoz systému shromažďování, sběru, přepravy, třídění, využívání a odstraňování komunálních odpadů, dostupná z:

[http://www.kuks.cz/e\\_download.php?file=data/uredni\\_deska/obsah360\\_2.pdf&original=KUKS\\_N\\_OZV\\_1\\_2015\\_o\\_MP\\_za\\_KO.pdf](http://www.kuks.cz/e_download.php?file=data/uredni_deska/obsah360_2.pdf&original=KUKS_N_OZV_1_2015_o_MP_za_KO.pdf)

**Pro likvidaci stavebního odpadu** je možné zažádat svozovou firmu o přistavení kontejneru na sjednané místo. Přistavení a následný odvoz plného kontejneru je za úplaty.<sup>44</sup>

Podnikatelské subjekty si musí zajistit likvidaci a odvoz odpadů, který vznikne prostřednictvím jejich činnosti, sami, či na základě dohody se svozovou společností.

## 2.1.5 Vybavenost obce

### 2.1.5.1 Bydlení

Tabulky 19 a 20 podávají informace o domovním a bytovém fondu v obci Kuks v letech 2001 a 2011. Výsledky za jednotlivé roky jsou ve dvou tabulkách z toho důvodu, že ve sčítání lidu, domů a bytů v roce 2001 a 2011 byl použit odlišný způsob zjišťování dat. V roce 2001 bylo zjišťováno rozdělení obydlených domů na „rodinné domy“ a „bytové domy“ a rozdělení obydlených bytů „v rodinných domech“ a „v bytových domech“. V roce 2011 bylo zjišťováno rozdělení všech domů na „rodinné domy“, „bytové domy“ a „ostatní budovy“ a rozdělení všech bytů v rámci daných druhů domů. Dalším zásadním rozdílem je fakt, že v roce 2001 byla obydlenost domů i bytů zjišťována na základě trvalého pobytu, zatímco v roce 2011 na základě obvyklého pobytu. Z toho důvodu je nutné brát porovnání hodnot mezi jednotlivými lety s rezervou.

**Tabulka 19: Informace o domovním a bytovém fondu v obci Kuks v roce 2001**

Domovní fond						
Rok	Domy úhrnem	Domy obydlené	Z toho		Domy neobydlené	Podíl neobydlených domů z celkového počtu domů (v %)
			Rodinné domy	Bytové domy		
2001	107	61	51	6	46	43
Bytový fond						
Rok	Byty úhrnem	Byty obydlené	Z toho		Byty neobydlené	Podíl neobydlených bytů z celkového počtu bytů (v %)
			Rodinné domy	Bytové domy		
2001	136	86	54	27	50	36,8

Zdroj: Sčítání lidu, domů a bytů 2001, <https://www.czso.cz/staticke/sldb/sldb2001.nsf/index>

**Tabulka 20: Informace o domovním a bytovém fondu v obci Kuks v roce 2011**

Domovní fond							
Rok	Domy úhrnem	Z toho			Domy obydlené	Domy neobydlené	Podíl neobydlených domů z celkového počtu domů (v %)
		Rodinné domy	Bytové domy	Ostatní budovy			
2011	---	---	---	---	66	---	---
Bytový fond							
Rok	Byty úhrnem	Z toho			Byty obydlené	Byty neobydlené	Podíl neobydlených bytů z celkového počtu bytů (v %)
		Rodinné domy	Bytové domy	Ostatní budovy			
2011	148	104	41	3	93	55	37,2

Zdroj: Sčítání lidu, domů a bytů 2011, <https://www.czso.cz/csu/czso/scitani-lidu-domu-a-bytu>

<sup>44</sup> Zdroj: Obecně závazná vyhláška obce Kuks č. 2/2015 o stanovení systému shromažďování, sběru, přepravy, třídění, využívání a odstraňování komunálních odpadů a nakládání se stavebním odpadem

Z tabulek 19 a 20 vyplývá, že v roce 2001 byla téměř polovina domů neobydlených. Tyto domy z převážné části představují rekreační objekty.

Co se týče vývoje počtu bytů, mezi lety 2001 a 2011 došlo k drobnému nárůstu celkového počtu bytů (o 9 %). Došlo i k drobnému nárůstu počtu obydlených bytů (o 8 %) i bytů neobydlených (o 10 %). Podíl neobydlených bytů z celkového počtu bytů zůstal mezi sledovanými lety na podobné úrovni (36,8, resp. 37,2 %). Z toho vyplývá, že přibližně každý třetí byt není v obci obydlen. Tyto byty z převážné části představují byty v rekreačních objektech či byty v domech, které jsou obydleny pouze přechodně.

Z pohledu právního důvodu užívání bytu byla situace v roce 2011 následující: 30,4 % bytů z celkového počtu bytů představovaly byty ve vlastním domě, 20,3 % představovaly byty nájemní. U zbývajících bytů nebyl právní důvod užívání uveden.

Zastavitelné plochy, jejichž součástí jsou i lokality, u kterých je požadován způsob využití „plochy smíšené obytné-venkovské“, jsou vymezeny v územním plánu obce Kuks.

Zájemců o informace týkající se stavby rodinného domu je v obci odhadem okolo pěti každý rok.

Obec Kuks vlastní k 17. 8. 2017 celkem 3 objekty k bydlení a část jednoho bytového domu (konkrétně 57 %). Celkem obec vlastní 15 bytových jednotek.

Na území obce je k dispozici řada parcel, které jsou v územním plánu vymezené jako zastavitelné území a jejichž funkční využití je stanoveno jako „plochy smíšené obytné-venkovské“. Některé tyto parcely jsou ve vlastnictví obce či Státního pozemkového úřadu, jiné v soukromém vlastnictví.

Podpora výstavby nových rodinných domů ze strany obce na svém území je značně omezená z důvodu různých omezení definovaných v územním plánu či ze strany orgánů státní památkové péče.

### **2.1.5.2 Školství a vzdělávání**

V obci Kuks **není k srpnu 2017 zřízeno žádné vzdělávací zařízení, které by bylo vedeno v Rejstříku škol a školských zařízení.**

Nejbližší mateřské školy se nachází v obcích Choustníkovo Hradiště a Heřmanice.

Nejbližší základní školy se nachází ve Dvoře Králové nad Labem a Jaroměři (jedná se o základní školy úplné, tj. poskytující vzdělávání od 1. do 9. ročníku).

### **2.1.5.3 Zdravotnictví**

Na území obce Kuks není zřízeno žádné zdravotnické zařízení.

Nejbližší ordinace praktického lékaře pro dospělé a ordinace stomatologa se nachází v Choustníkově Hradišti. Nejbližší ordinace praktického lékaře pro děti a dorost se nachází ve Dvoře Králové nad Labem či v Jaroměři.

Na území obce není lékárna. Nejbližší lékárny, které lidé můžou navštívit, jsou ve Dvoře Králové nad Labem či v Jaroměři.

Na území obce není dům s pečovatelskou službou. Nejbližší dům s pečovatelskou službou je opět ve Dvoře Králové nad Labem či v Jaroměři.

Nejbližší nemocnice je lidem k dispozici taktéž ve Dvoře Králové nad Labem a Jaroměři.



#### 2.1.5.4 Sociální služby

**Obec Kuks nemá zpracovaný komunitní plán sociálních služeb** pro území obce.

Na území obce se nenachází žádné zařízení sociálních služeb. Terénní pečovatelskou službu pro zájemce z řad obyvatel obce zajišťuje organizace **Diakonie Českobratrské církve evangelické – středisko ve Dvoře Králové nad Labem**. Jedná se např. o zajištění pomoci při zvládnání běžných úkonů péče o vlastní osobu, poskytnutí stravy nebo pomoc při zajištění stravy, pomoc při zajištění chodu domácnosti apod. K srpnu 2017 vykonává obec ze zákona činnost veřejného opatrovníka u dvou osob, které mají omezenou právní způsobilost.

Nejbližší domov pro seniory je ve Dvoře Králové nad Labem, v ulici Roháčova č. p. 2968.

Pokud chtějí obyvatelé obce využít služeb dalších zařízení (vyjma pečovatelské služby a osobní asistence), která poskytují sociální služby, musí navštívit okolní města. Nejbližší jsou další služby k dispozici ve Dvoře Králové nad Labem (nizkoprahové zařízení pro děti a mládež, sociálně aktivizační služby pro rodiny s dětmi, sociálně terapeutické dílny, odborné sociální poradenství atd.) či v Jaroměři (chráněné bydlení, odborné sociální poradenství, sociálně aktivizační služby pro rodiny s dětmi aj.).

#### 2.1.5.5 Kultura

Kultura a kulturní činnost je pro obec velmi významnou záležitostí. V obci je během kalendářního roku pořádána řada kulturních akcí, např. Den obce, Vinobraní v Kuksu, Theatrum Kuks atd. Popis a přehled akcí pořádaných v obci, včetně těch kulturních, je již poměrně detailně popsán v kap. 2.1.2.3 Život v obci – akce a události pořádané v obci.

V obci se nachází řada kulturních zařízení. Občanům je k dispozici **veřejná knihovna**, která se nachází v budově obecního úřadu. Knihovna poskytuje půjčování knih jak z vlastního fondu, tak z výměnného fondu z Městské knihovny v Trutnově. Knihovna je otevřena každou středu od 8:00 do 17:00 hodin. V knihovně se během kalendářního roku nepravidelně pořádají i drobné akce. Návštěvníkům knihovny je k dispozici i veřejný internet<sup>45</sup>.

V restauraci Baroque je k dispozici také **velký sál** s kapacitou 100 osob, který je vhodný pro konání společenských a kulturních akcí. Taktéž hospoda Na Sýpce disponuje prostory pro pořádání společenských akcí. Kino není k srpnu 2017 v obci provozováno. Nejbližší kino je ve Dvoře Králové nad Labem.

Dominantou obce je **Hospital Kuks spolu s kostelem Nejsvětější Trojice**. Kostel se začal budovat od roku 1707 a téměř současně s ním začala i výstavba budov špitálu a křídla určeného pro chovance hospitálu. Postupně docházelo i ke zřízení špitální zahrady. Monumentálnost budovy byla podtržena v roce 1720 umístěním plastik alegorií Ctností a Neřestí z dílny Matyáše Bernarda Brauna. Činnost hospitálu započala v roce 1743, čehož se již jeho zakladatel, hrabě František Antonín Špork, nedožil (zemřel v roce 1738). Následně zde byla zřízena **lékárna u Granátového jablka**, která představuje v současné době druhou nejstarší zachovalou barokní apatyku ve střední Evropě. Hospital fungoval až do roku 1938, kdy v důsledku mnichovské dohody musela být budova opuštěna. V průběhu druhé světové války byl hospital využíván různými způsoby, což se projevilo i na jeho technickém stavu. Díky

<sup>45</sup> Zdroj: Internetové stránky knihovny v Kuksu <http://knihovnakuks.webk.cz/>

uskutečněné obnově se podařilo celý barokní areál zachovat i pro budoucí generace (viz kap. 2.1.1.4 Základní historie obce a její vliv na současnost).

V centru obce se nachází několik soch. Jedná se o **sochu Salvátora** (novogotická socha Ježíše Krista), **sochu Goliáše** a **sochu Davida**. Dále se z minulosti dochovala i budova **hostince „U Zlatého slunce“**, která dříve sloužila jako obecní škola. Další významnou kulturní zajímavostí je **kaskádové schodiště** (obrázek 7), které vede od budovy restaurace Baroque (dříve lázeňská budova) vzhůru do prostoru, kde dříve stával zámek (ten se bohužel nedochoval). Podařilo se i obnovit průtok někdejší lázeňské vody kaskádovým zábradlím, který byl ovšem v nedávné době přerušen.

**Obrázek 7: Kaskádové schodiště**



**Zdroj:** vlastní průzkum

Z dalších kulturně-historických zajímavostí lze jmenovat:

- **Sporckův znak** – kamenný znak zdobící zeď nad kaskádovým schodištěm
- **Dům správce** – dům, kde dříve býval správce panství (dnes budova č. p. 37 v místní části Kuks)
- **Panská kuchyně** – vícepatrový roubený dům (budova č. p. 53 v místní části Kuks), který dříve sloužil jako panská kuchyně
- **Dům mědirytcce M. H. Rentze** – roubený dům č. p. 60 v místní části Kuks – dříve sloužil jako obydlí a dílna zmíněné osoby
- **Lázeňské domy** – čtyři bývalé lázeňské domy se nacházejí na nábřeží řeky Labe (jedná se o budovy č. p. 56, 57, 58 a 59 v místní části Kuks) – dnes slouží jako obytné budovy a v jedné z budov je i restaurace Baroque
- **Budova bývalé Jeschkeho továrny** (budova č. p. 70 v místní části Kuks) – původně sloužila jako lázeňská budova, následně přestavěna na výrobu pentlí a strojní přádelnu. Dnes v této budově sídlí Rodinné muzeum automobilových veteránů.
- **Patrová secesní vila** (tzv. Jeschkeho vila) – v současné době v budově funguje Turistické informační centrum Kuks a v budově je možné se i ubytovat (budova č. p. 72 v místní části Kuks)
- **Domky řemeslníků a sloužících** – řada roubených domků západně od budovy hostince „U Zlatého slunce“ – v dnešní době slouží k trvalému bydlení či k rekreaci
- **Kaplička** – nedaleko budovy č. p. 91 v místní části Kuks – malá kaplička postavená v roce 1757 v souvislosti s epidemií tyfu
- **Socha Panny Marie** – postavená v roce 1870 a nacházející se při turistické cestě z nádraží Kuks směrem na Stanovice a Braunův Betlém
- **Reliéf svatého Františka** – nachází několik set metrů dále od sochy Panny Marie ve směru na Stanovice – na skalním bloku je vytesán reliéf Zjevení svatého Františka, který vzhlíží k ukřižovanému Ježíši Kristu. Kousek pod reliéfem se nachází studánka.

Od roku 1995 je na území obce vyhlášena **jedna národní kulturní památka – hospital Kuks** (památky: zámek – torzo zámku s terasou a se schodištěm, socha Goliáše, inundační most, lázeňský dům č. p. 3, lázeňský dům č. p. 56, lázeňský dům – hostinec č. p. 57, lázeňský dům – hostinec č. p. 58, lázeňský dům č. p. 59 a hospital Kuks (č. p. 81).

Od roku 1971 se na území obce nachází **památková rezervace „Kuks, obec s přilehlým komplexem hospitalu a souborem plastik“** (v podstatě celé historické centrum obce včetně špitálu a soch v Novém lese u Kuksu).

Seznam objektů, které jsou vedeny jako nemovité kulturní památky v rámci ústředního seznamu kulturních památek České republiky, shrnuje tabulka 25.

**Tabulka 21: Seznam nemovitých kulturních památek na území obce Kuks (srpen 2017)**

Název památky	Lokalizace	Památkou od:
zámek – torzo zámku s terasou a se schodištěm	parcely KN st. 141, KN st. 142, KN 399, KN 403, KN 404, KN 405, KN 408, KN 409, KN 410/1, KN 410/2, KN 454, KN 551	3. 5. 1958
boží muka	jihovýchodně od čerpací stanice (parcela KN 534/1)	3. 5. 1958
socha - reliéf Stigmatizace sv. Františka Serafinského	v lese, jižně od obce Stanovice (parcela KN 560)	3. 5. 1958
socha Goliáše (pův Herkomannus)	náměstí před budovou hostince U Zlatého slunce (parcela KN 401)	3. 5. 1958
socha Krista Salvátora	vedle budovy č. p. 5 (parcela KN 538/1)	3. 5. 1958
kašna	na rozcestí proti budově č. p. 17 (parcela KN 543)	3. 5. 1958
silniční most – ocelový most	most přes řeku Labe směrem k hospitálu (parcely KN 538/1, KN 538/12, KN 550, KN 559)	18. 12. 2015
inundační most	most vedoucí směrem k hospitálu (parcely KN 559, KN 646)	3. 5. 1958
lázeňský dům	budova č. p. 3 (parcela KN st. 57)	3. 5. 1958
lázeňský dům	budova č. p. 4 (parcela KN st. 56)	3. 5. 1958
venkovský dům	budova č. p. 5 (parcela KN st. 53/1)	3. 5. 1958
venkovský dům	budova č. p. 8 (parcela KN st. 33)	3. 5. 1958
venkovský dům	budova č. p. 9 (parcela KN st. 34/1)	3. 5. 1958
venkovský dům	budova č. p. 10 (parcela KN st. 35)	3. 5. 1958
venkovský dům	budova č. p. 15 (parcela KN st. 45)	3. 5. 1958
venkovský dům	budova č. p. 16 (parcela KN st. 46)	3. 5. 1958
venkovský dům	budova č. p. 17 (parcela KN st. 47)	3. 5. 1958
venkovský dům	budova č. p. 19 (parcela KN st. 43)	3. 5. 1958
venkovský dům	budova č. p. 20 (parcela KN st. 44)	3. 5. 1958
venkovský dům	budova č. p. 21 (parcela KN st. 48)	3. 5. 1958
venkovský dům	budova č. p. 24 (parcela KN st. 51/1)	3. 5. 1958
venkovský dům	budova č. p. 25 (parcela KN st. 52)	3. 5. 1958
hospoda U slunce se školou	budova č. p. 26 (parcela KN st. 84)	3. 5. 1958
venkovský dům	budova č. p. 27 (parcela KN st. 83)	3. 5. 1958
venkovský dům	budova č. p. 41 (parcela KN st. 71)	3. 5. 1958

**Poznámka:** Všechny památky uvedené v tabulce se nacházejí v k.ú. Kuks.

**Vysvětlivky:** KN = katastr nemovitostí

**Zdroj:** Databáze Národního památkového ústavu MonumNet <http://monumnet.npu.cz/>

Vyjma jedné památky byly všechny do seznamu zapsány již v roce 1958. Později byla zapsána pouze památka „silniční most – ocelový most“, konkrétně v roce 2015. Naprostá většina nemovitých kulturních památek je součástí památkové rezervace.

Z pohledu kultury nelze opomenout ani **muzea**. Na území obce se nachází celkem 3 muzea:

- **České farmaceutické muzeum** (severovýchodní křídlo hospitálu Kuks) – je zde uložena historická sbírka Farmaceutické fakulty Univerzity Karlovy – léčiva a přípravky farmaceutického průmyslu, výrobní nástroje a přístroje. Dále různé fotografie, plakáty, velké množství knih a časopisů (největší historická farmaceutická knihovna v České republice). Návštěvníci si zde mohou vyzkoušet, jaké to je být lékárníkem.
- **Rentzovo muzeum barokního tisku** (budova č. p. 58 v místní části Kuks) – k vidění je zde funkční mědirytinový a knihtiskařský lis ze 17. století, rytecká dílna a vzácné originály děl Michaela Heinricha Rentze – nejvýznamnějšího rytce a grafika barokních Čech, který působil v Kuksu. Jen díky jeho nádherným rytinám lze vidět, jak Kuks před 300 lety vypadal.

- **Historic Car Muzeum** (budova č. p. 70 v místní části Kuks) – rodinné muzeum veteránů. K vidění zde jsou historická vozidla různých značek, motoristické doplňky, prototyp motocyklu Járy Cimrmana, sbírka fotografických přístrojů, šicích strojů a mnoho dalších zajímavostí. Součástí muzea je i malá kavárna s možností občerstvení<sup>46</sup>.

Na území obce je hřbitov, který se nachází jižně od špitální zahrady. Jedná se o historický hřbitov, na kterém se již v současné době nepohřbívá.

### 2.1.5.6 Sportovní vybavenost

V obci Kuks se nachází celkem čtyři hřiště. U příjezdu do obce od silnice I/37 se nachází **fotbalové hřiště**. Přes cestu jižně od fotbalového hřiště se nachází **volejbalové hřiště**, vedle kterého je také **dětské hřiště**. Všechna tato hřiště jsou ve vlastnictví obce Kuks. Na části území obce, konkrétně v jižním cípu, se rozprostírá část **golfového hřiště**, které je ve vlastnictví soukromé společnosti. K srpnu 2017 není golfové hřiště v provozu.

V zimním období je možné v případě dobrých sněhových podmínek vyrazit na **běžky**.

V obci funguje a vyvíjí činnost i několik **sportovních oddílů** – Tělocvičná jednota Sokol Kuks (více druhů sportu), Sportovní klub Z Kuksu klan Kuks (šipky) a TJ JISKRA KUKS (fotbal).

## 2.1.6 Životní prostředí

### 2.1.6.1 Současný stav životního prostředí

Na území obce se nachází **jedno plošné potencionální sesuvné území** (objekt č. 4306 – území jižně od záchytného parkoviště). Dále se na území obce nachází **jedna plošná svahová nestabilita přírodního původu** (území jihozápadně od záchytného parkoviště). Podle aktivity se jedná o uklidněnou svahovou nestabilitu<sup>47</sup>.

Celé území obce Kuks je **součástí chráněné oblasti přirozené akumulace vod „Východočeská křída“**. Celé území obce **leží v ochranném pásmu vodních zdrojů II. stupně**<sup>48</sup>.

**Na území obce se nenacházejí důlní díla a nezasahují do něj ani poddolované plochy.**

Na území obce Kuks není evidována **lokalita považovaná za starou ekologickou zátěž**<sup>49</sup>.

Jak již bylo uvedeno v kap. 2.1.3.1 Ekonomická situace – charakter hospodářství a charakteristika klíčových subjektů, **na území obce Kuks není evidován žádný tzv. „brownfield“**, který by byl veden v národní databázi brownfieldů.

<sup>46</sup> Zdroje: Internetové stránky obce Kuks <http://www.kuks.cz/>, internetové stránky hospitálu Kuks <https://www.hospital-kuks.cz/>, internetový portál ZKUSKUKS.cz <http://www.zkuskuks.cz/>, internetové stránky Českého farmaceutického muzea v Kuksu <http://www.ceska-apatyka.cz/>, internetové stránky Rentzova muzea v Kuksu <http://www.rentzovomuzeum.cz/>, internetové stránky Muzea historických vozidel <http://www.veteran-muzeum-kuks.cz/>

<sup>47</sup> Zdroj a blíže: Mapový server České geologické služby [http://mapy.geology.cz/svahove\\_nestability/](http://mapy.geology.cz/svahove_nestability/)

<sup>48</sup> Zdroj: Internetové stránky Národního geoportálu INSPIRE <http://geoportal.gov.cz/>

<sup>49</sup> Zdroj: Systém evidence kontaminovaných míst, dostupné z <http://www.sekm.cz/>

### Zemědělský půdní fond a jeho ochrana

Zemědělský půdní fond (ZPF) tvoří pozemky zemědělsky obhospodařované (orná půda, chmelnice, vinice, zahrady, ovocné sady, louky, pastviny) a půda, která byla a má být nadále zemědělsky obhospodařována, ale dočasně obdělávána není<sup>50</sup>. Následující tabulka 22 obsahuje informace týkající se zastoupení ZPF a nezemědělské půdy v jednotlivých k.ú. obce Kuks.

**Tabulka 22: Zastoupení ZPF a nezemědělské půdy v jednotlivých katastrálních územích obce Kuks (k 9. 7. 2017)**

Katastrální území	Kašov	Kuks	Obec Kuks celkem
<b>Výměra ha</b>			
ZPF	190,0	65,6	255,6
Nezemědělská půda	198,6	29,4	228,0
<b>Procentuální podíl zastoupení</b>			
ZPF	48,9	69,0	52,9
Nezemědělská půda	51,1	31,0	47,1

**Poznámky:** Do ZPF byly zařazeny druhy pozemků: orná půda, zahrada, ovocný sad a trvalý travní porost. Zařazeny by byly i druhy pozemku chmelnice a vinice, ty se však na území obce Kuks nevyskytují. Do nezemědělské půdy byly zařazeny druhy pozemků: lesní pozemek, vodní plocha, zastavěná plocha a nádvoří a ostatní plocha.

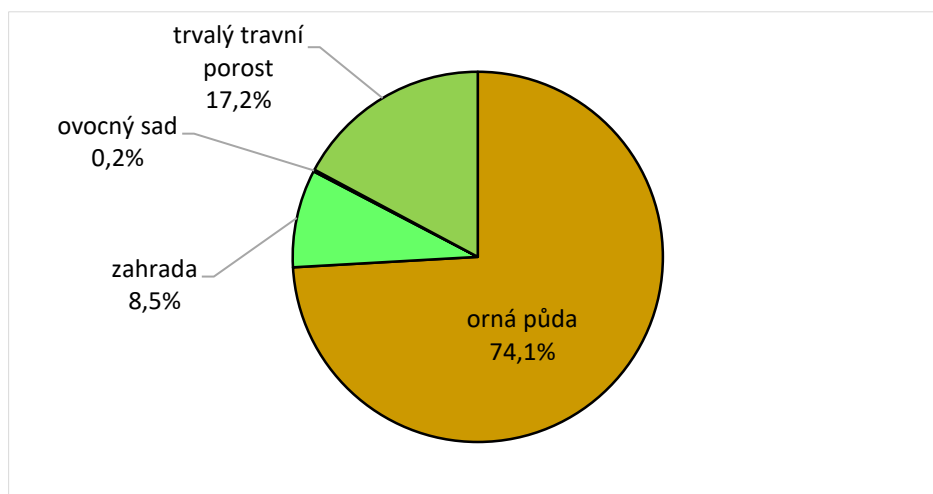
**Zdroj:** Aplikace Českého úřadu zeměměřického a katastrálního „Nahlížení do katastru nemovitostí“ <http://nahlizeniidokn.cuzk.cz/>

Z této tabulky vyplývá, že k červenci 2017 v obci převažoval nepatrně ZPF nad nezemědělskou půdou (52,9 % ku 47,1 %). Jednotlivá k.ú. se mezi sebou značně liší. Zatímco v případě k.ú. Kuks převažuje výrazně podíl ZPF nad nezemědělskou půdou, v případě k.ú. Kašov nepatrně převažuje nezemědělská půda nad ZPF.

Pro přehlednost rozdělení zemědělské a nezemědělské půdy na území obce Kuks podle procentuálního zastoupení jednotlivých druhů pozemků znázorňují grafy 10 a 11.

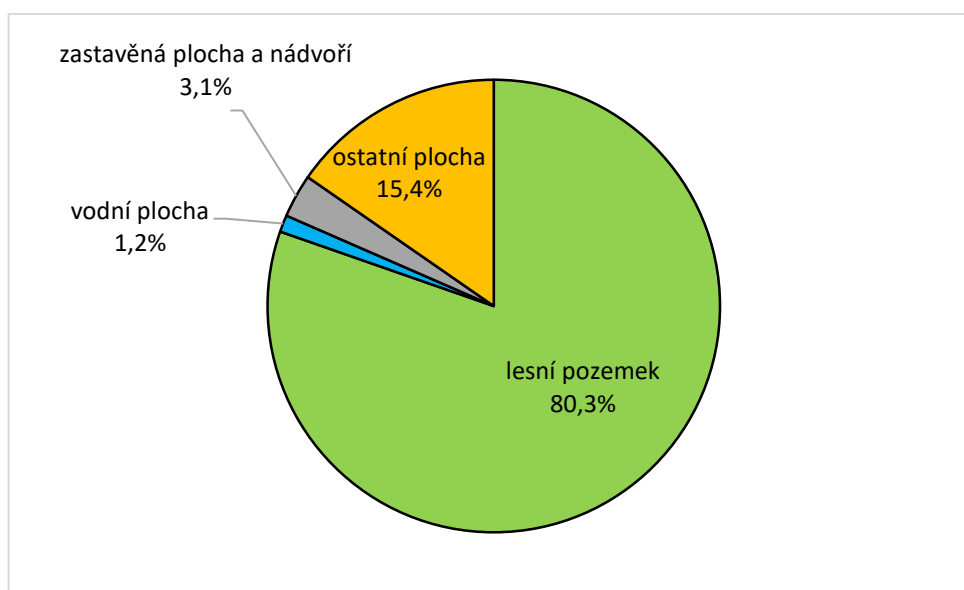
<sup>50</sup> Zdroj a blíže viz § 1 zákona č. 334/1992 Sb., o ochraně zemědělského půdního fondu

**Graf 10: Zemědělská půda na území obce Kuks podle zastoupení jednotlivých druhů pozemků (v %)**



**Zdroj:** Aplikace Českého úřadu zeměměřického a katastrálního „Nahlížení do katastru nemovitostí“ <http://nahlizeniidokn.cuzk.cz/>

**Graf 11: Nezemědělská půda na území obce Kuks podle zastoupení jednotlivých druhů pozemků (v %)**

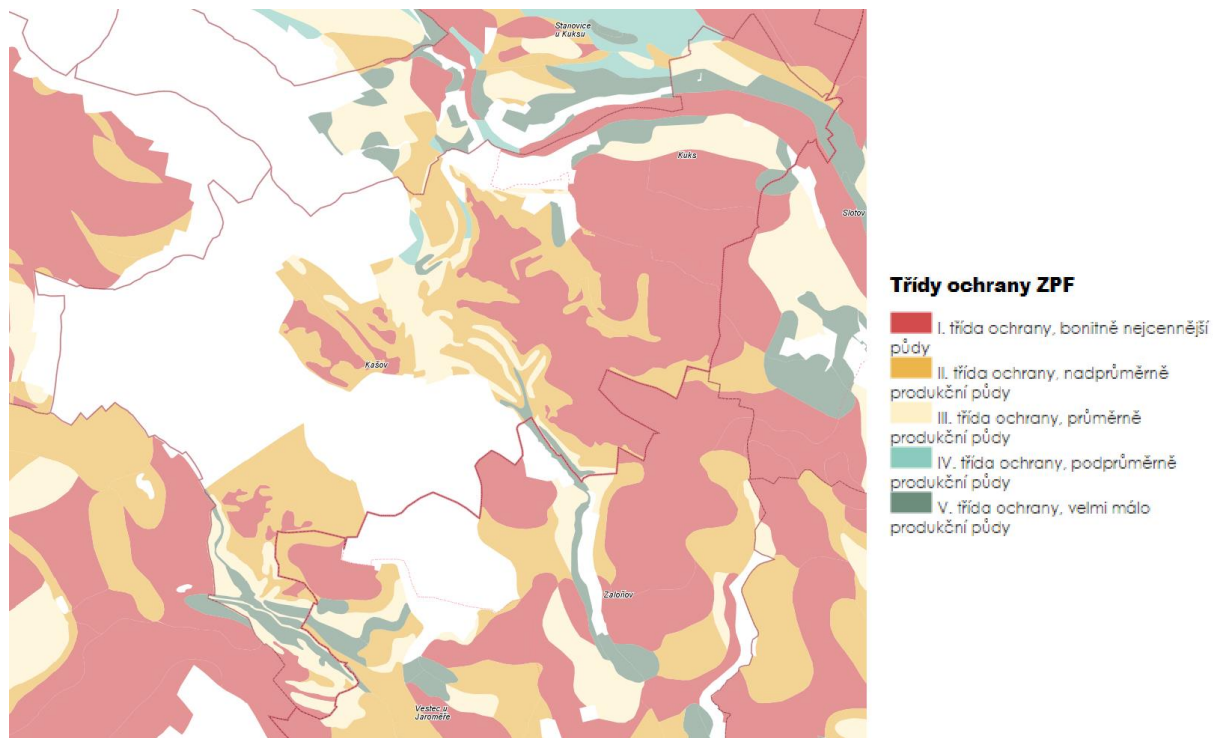


**Zdroj:** Aplikace Českého úřadu zeměměřického a katastrálního „Nahlížení do katastru nemovitostí“ <http://nahlizeniidokn.cuzk.cz/>

Z těchto grafů vyplývá, že téměř 75 % zemědělské půdy je na území obce Kuks tvořeno ornou půdou. Okolo 80 % nezemědělské půdy je na území obce tvořeno lesními pozemky.

Ochrana ZPF souvisí s hodnocením kvality půd, která se hodnotí pomocí tzv. bonitovaných půdně ekologických jednotek (BPEJ)<sup>51</sup>. Ochrana půd se dělí celkem do pěti tříd<sup>52</sup>. Na území obce Kuks se nacházejí půdy se všemi třídami ochrany (obrázek 8). Nejvíce chráněné půdy (vyznačeny červenou a béžovou barvou) se vyskytují především ve východní části území obce. Půdy těchto dvou tříd jsou kvalitou nejcennější.

**Obrázek 8: Ochrana ZPF na území obce Kuks (k srpnu 2017)**



Zdroj: Geoportál SOWAC-GIS <http://geoportal.vumop.cz/>

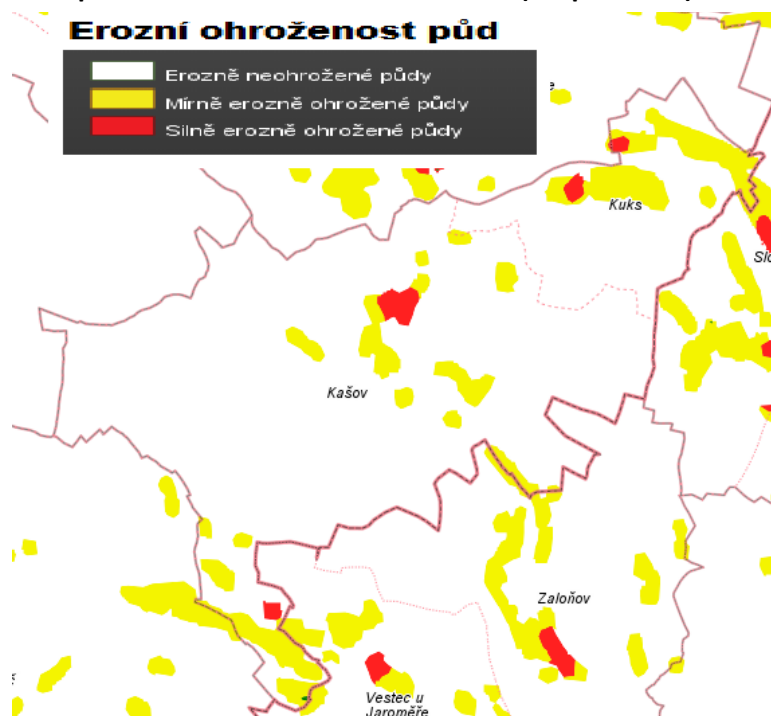
Ohroženost půd vodní erozí na území obce Kuks je znázorněna na obrázku 9. Z tohoto obrázku vyplývá, že **silně erozně ohrožené půdy se nacházejí na území obce pouze v několika málo lokalitách. Mírně erozně ohrožené půdy jsou zastoupeny o něco větší rozlohou** (v centrální části a v severovýchodním cípu území obce). **Převážná část půd na území obce není vodní erozí ohrožena.**

<sup>51</sup> BPEJ je pětimístný číselný kód charakterizující zemědělské pozemky. Jednotlivé číselné hodnoty vyjadřují hlavní půdní a klimatické podmínky, které mají vliv na produkční schopnost zemědělské půdy a její ekonomické ohodnocení (zdroj: <http://bpej.vumop.cz/>).

<sup>52</sup> Do 1. třídy ochrany jsou zařazeny bonitně nejcennější půdy, které je možno odejmout ze zemědělského půdního fondu pouze výjimečně, a to převážně na záměry související s obnovou ekologické stability krajiny, případně pro liniové stavby zásadního významu. Do 2. třídy ochrany jsou zařazeny zemědělské půdy, které mají nadprůměrnou produkční schopnost. Ve vztahu k ochraně zemědělského půdního fondu jde o půdy vysoce chráněné, jen podmíněně odnímatelné a s ohledem na územní plánování také jen podmíněně zastavitelné. Do 3. třídy jsou zařazeny zemědělské půdy, které mají průměrnou produkční schopnost, do 4. třídy zemědělské půdy, které mají podprůměrnou produkční schopnost a do 5. třídy zemědělské půdy, které jsou velmi málo produkční (zdroj: ÚAP ORP Náchod, dostupné z: <http://www.mestonachod.cz/mestsky-urad/vystavba/uap/>, Internetové stránky Výzkumného ústavu meliorací a ochrany půdy <http://www.vumop.cz/>).



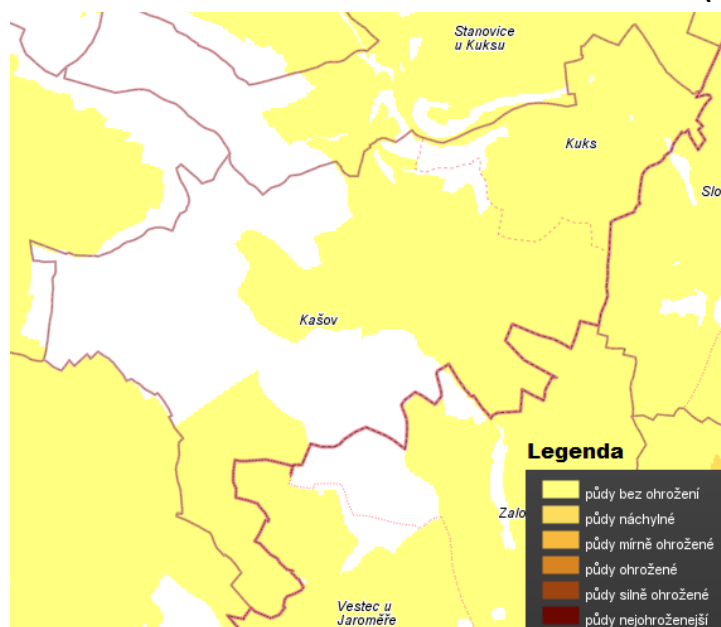
Obrázek 9: Ohroženost půd vodní erozí na území obce Kuks (k srpnu 2017)



Zdroj: Geoportál SOWAC-GIS <http://geoportal.vumop.cz/>; upraveno

Potencionální ohroženost ZPF větrnou erozí na území obce znázorňuje obrázek 10.

Obrázek 10: Potencionální ohroženost ZPF větrnou erozí na území obce Kuks (k srpnu 2017)



**Poznámka:** Půdy s mírou ohrožení uvedené v legendě a nezachycené na obrázku graficky, jsou uvedeny z důvodu přehlednosti, jak je potencionální ohroženost půd členěna.

Zdroj: Geoportál SOWAC-GIS <http://geoportal.vumop.cz/>; upraveno

Z obrázku 10 je patrné, že **větrnou erozí není obec Kuks ohrožena.**

### Kvalita ovzduší

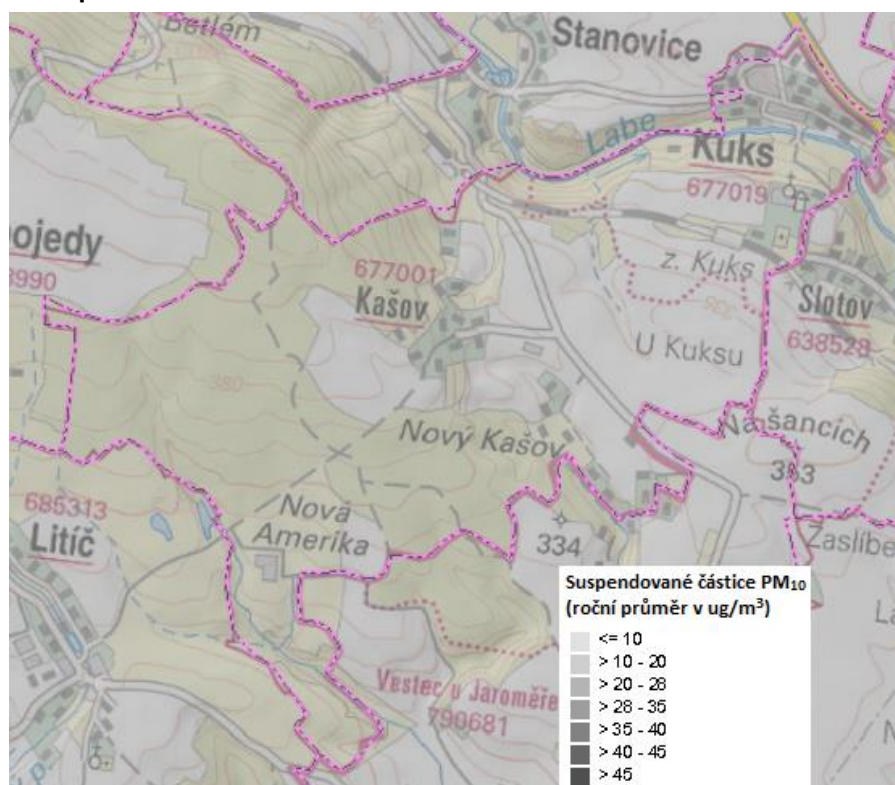
Znečištění ovzduší představuje problém, jehož důsledky jsou široké. Jedná se např. o přímé negativní účinky látek znečišťujících ovzduší na zdraví obyvatel, zvířat, rostlin, půdu či materiály, dále vliv na strukturu a funkci ekosystémů atd.

Na úvod je nutné vysvětlit dva pojmy – emise a imise. **Emise** v oblasti ekologie a životního prostředí vyjadřuje uvolňování znečišťujících látek do ovzduší. **Imise** jsou emise, které se dostaly do styku se životním prostředím a jsou nahromaděny např. ve vodě, půdě, organizmech. Imise jsou následkem emisí<sup>53</sup>. Jen velmi málo uvolněných znečišťujících látek si zachovává stále svou chemickou identitu po vstupu do ovzduší. Proto se pro účely hodnocení znečištění ovzduší měří imisní hodnoty.

Látek znečišťujících ovzduší, u kterých se sleduje překročení imisních limitů, je řada, např. **oxid siřičitý (SO<sub>2</sub>)**, **suspendované částice (prach) o velikosti 10 mikrometrů (PM<sub>10</sub>)**, **oxid dusičitý (NO<sub>2</sub>)**, **benzen** atd.<sup>54</sup>

Následující obrázek 11 znázorňuje, jak na tom byla obec Kuks z hlediska množství polévatého prachu o velikosti 10 mikrometrů v ovzduší v roce 2015.

**Obrázek 11: Roční průměrná imisní koncentrace PM<sub>10</sub> v ovzduší na území obce Kuks v roce 2015**



**Vysvětlivky:** PM<sub>10</sub> = suspendované částice (prach) o velikosti 10 mikrometrů; ug/m<sup>3</sup> = mikrogramy na metr krychlový

**Poznámky:** Výsledky měření byly prováděny v lokalitách o velikosti 1x1 km. Pro celé území obce Kuks platí interval „> 20 - 28“. Z důvodu viditelnosti území byla nastavena průhlednost vrstvy znázorňující suspendované částice PM<sub>10</sub>.

**Zdroj:** Internetové stránky Národního geoportálu INSPIRE <http://geoportal.gov.cz/>

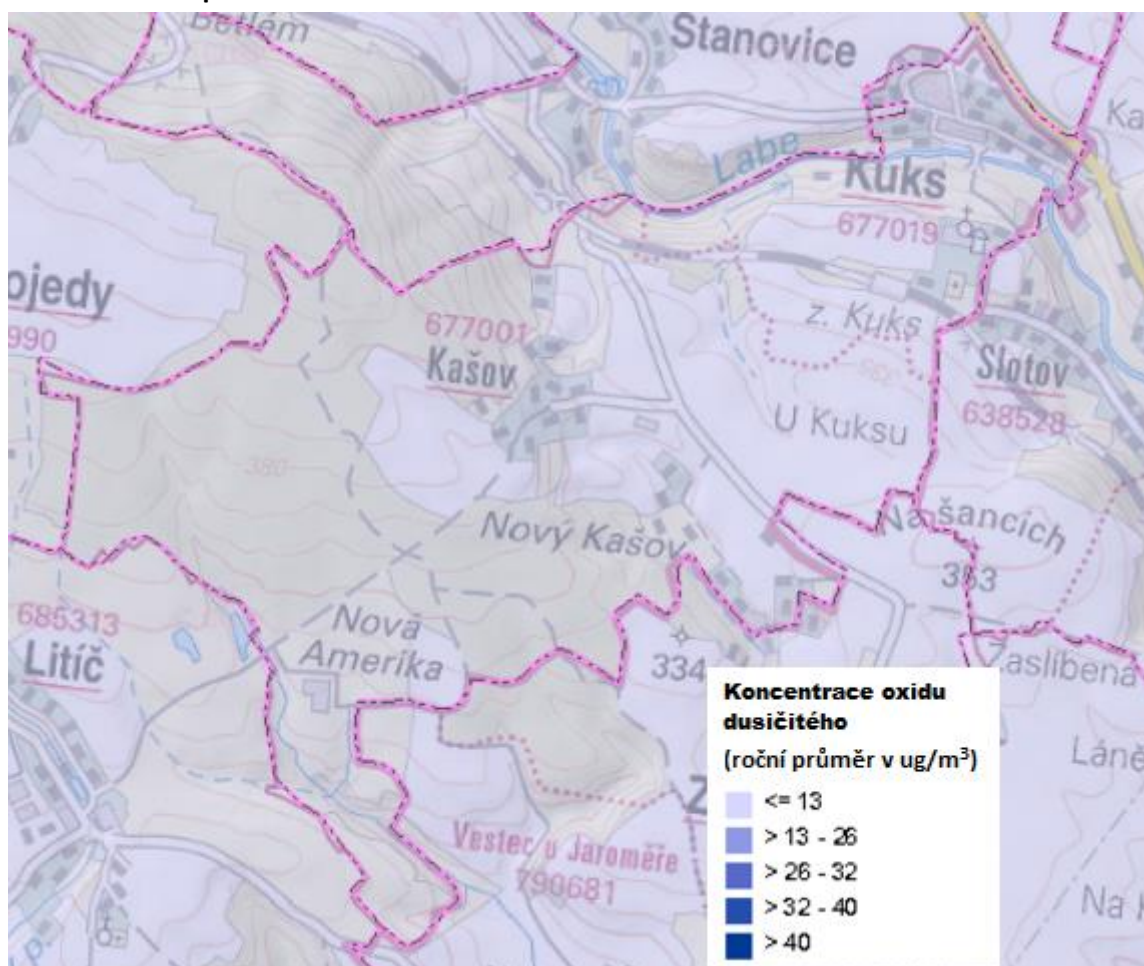
<sup>53</sup> Zdroj: Internetové stránky encyklopedie Wikipedia <http://cs.wikipedia.org/>

<sup>54</sup> Imisní limity znečišťujících látek a jejich povolený počet překročení za kalendářní rok jsou definovány v příloze 1 zákona č. 201/2012 Sb., o ochraně ovzduší.

Z tohoto obrázku vyplývá, že na celém území obce byla v roce 2015 roční průměrná koncentrace  $PM_{10}$  v ovzduší v rozmezí  $20-28 \mu\text{g}/\text{m}^3$ . Imisní limit za jeden kalendářní rok pro tyto částice v ovzduší je  $40 \mu\text{g}/\text{m}^3$ . Z toho vyplývá, že **roční limit pro látku  $PM_{10}$  byl v roce 2015 dodržen.**

Obrázek 12 znázorňuje, jak na tom byla obec Kuks z hlediska množství oxidu dusičitého v ovzduší v roce 2015.

**Obrázek 12: Roční průměrná imisní koncentrace  $NO_2$  v ovzduší na území obce Kuks v roce 2015**



**Vysvětlivky:**  $NO_2$  = oxid dusičitý

**Poznámky:** Výsledky měření byly prováděny v lokalitách o velikosti  $1 \times 1$  km. Pro celé území obce Kuks platí interval „ $\leq 13$ “. Z důvodu viditelnosti území byla nastavena průhlednost vrstvy znázorňující koncentraci  $NO_2$ .

**Zdroj:** Internetové stránky Národního geoportálu INSPIRE <http://geoportal.gov.cz/>

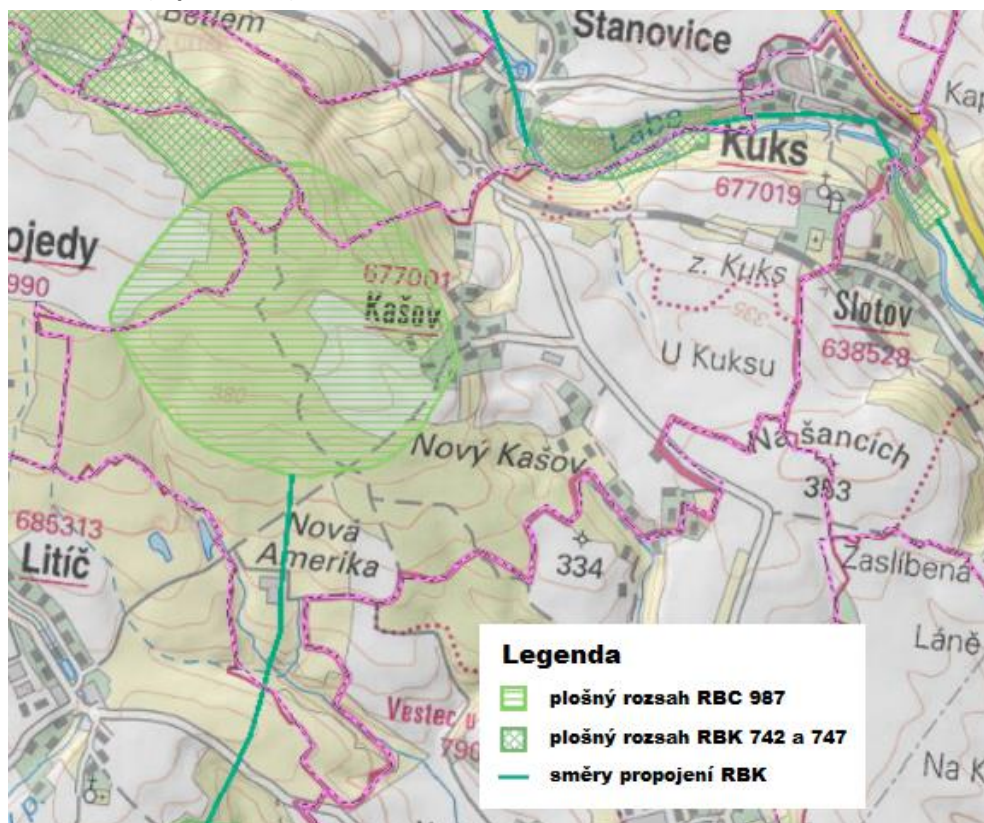
Z obrázku 12 vyplývá, že na celém území obce byla v roce 2015 roční průměrná koncentrace  $NO_2$  v ovzduší rovna či menší než  $13 \mu\text{g}/\text{m}^3$ . Imisní limit za jeden kalendářní rok pro tuto látku v ovzduší je  $40 \mu\text{g}/\text{m}^3$ . Z toho vyplývá, že **roční limit pro látku  $NO_2$  byl v roce 2015 dodržen.**

### 2.1.6.2 Ochrana životního prostředí

Území obce Kuks nespadá do chráněné krajinné oblasti. Do území obce **nezasahuje ani soustava Natura 2000**<sup>55</sup>.

Na území obce Kuks se nachází několik prvků územního systému ekologické stability (ÚSES). Skladebnými částmi ÚSES jsou biocentra, biokoridory a interakční prvky<sup>56</sup>. Podle biogeografického významu se dělí na nadregionální, regionální a lokální ÚSES.

**Obrázek 13: Zásah územních systémů ekologické stability nadregionálního a regionálního významu do území obce Kuks (srpen 2017)**



**Vysvětlivky:** RBC = regionální biocentrum, RBK = regionální biokoridor

**Zdroj:** Internetové stránky Národního geoportálu INSPIRE <http://geoportal.gov.cz/>

<sup>55</sup> Natura 2000 je **soustava chráněných území**, které vytvářejí na svém území podle jednotných principů všechny státy Evropské unie. Cílem této soustavy je zabezpečit ochranu těch druhů živočichů, rostlin a typů přírodních stanovišť, které jsou z evropského pohledu nejčinnější, nejvíce ohrožené, vzácné či omezené svým výskytem jen na určitém území (Internetové stránky Agentury ochrany přírody a krajiny České republiky <http://www.ochrana.prirody.cz/>).

<sup>56</sup> **Biocentrum** je biotop nebo soubor biotopů v krajině, který svým stavem a velikostí umožňuje trvalou existenci přirozeného či pozměněného, avšak přírodě blízkého ekosystému.

**Biokoridor** je území, které neumožňuje rozhodující části organismů trvalou dlouhodobou existenci, avšak umožňuje jejich migraci mezi biocentry a tím vytváří z oddělených biocenter síť.

**Interakční prvek** je krajinný segment, který na lokální úrovni zprostředkovává příznivé působení základních skladebných částí ÚSES (biocenter a biokoridorů) na okolní méně stabilní krajinu do větší vzdálenosti. Mimo to interakční prvky často umožňují trvalou existenci určitých druhů organismů, majících menší prostorové nároky (vedle řady druhů rostlin některé druhy hmyzu, drobných hlodavců, hmyzožravců, ptáků, obojživelníků atd.). (zdroj: Portál Územních systémů ekologické stability <http://uses.cz/>)

Z obrázku 13 vyplývá, že do území obce **nezasahuje žádný ÚSES nadregionálního významu**. Do území obce **zasahují v současné době dva RBK**:

- **RBK č. 742** – propojuje dnem údolí Labe přes Stanovice, Kuks a Brod nad Labem RBC č. 1644 Žireč a RBC č. 1639 Heřmanice (do území obce zasahuje právě skrze řeku Labe a její nejbližší okolí)
- **RBK č. 747** – propojuje pásem zalesněného území RBC č. 1192 Čertovy hrady a RBC č. 987 Kašov (do území obce zasahuje v jeho severozápadní části)

Z obrázku 13 je dále patrný směr propojení dalšího RBK (v jižní až jihozápadní části území obce), konkrétně **RBK č. 1256** – propojuje převážně lesnatým územím mezi Dubencem a Velichovkami RBC č. 984 Vřešřovská bažantnice a RBC č. 987 Kašov (v odlesněné krajině východně od obce Litíč v návaznosti na RBC č. 987 Kašov je dán právě pouze směr propojení biokoridorem) – v rámci textové části územního plánu obce Kuks je navrženo jeho doplnění.

Do území obce zasahuje převážná část **RBC č. 987 Kašov**, které se nachází v západní až severozápadní části území obce. Cílovými ekosystémy jsou mezofilní bučinné až mezofilní hájové ekosystémy<sup>57</sup>.

Dále se na území obce nachází řada lokálních ÚSES. Jedná se o menší ekologicky významné krajinné celky.

Rovnováhu a vyváženost krajiny lze hodnotit pomocí tzv. **koeficientu ekologické stability (KES)**<sup>58</sup>. Ekologická stabilita představuje schopnost krajiny samovolnými vnitřními mechanismy vyrovnávat rušivé vlivy vnějších faktorů bez trvalého narušení přírodních mechanismů. V podstatě se systém brání změnám během působení cizího činitele zvenčí nebo se vrací po skončeném působení cizího činitele k normálnímu stavu<sup>59</sup>.

Tabulka 23 znázorňuje hodnoty KES v obci Kuks a jejich jednotlivých katastrálních územích k 9. 7. 2017. Z této tabulky vyplývá, že hodnota KES byla pro území obce Kuks k uvedenému datu 1,09. Jedná se tedy o **území mírně stabilní, které je charakterizováno jako běžná kulturní krajina (technické objekty jsou v relativním souladu s charakterem relativně přírodních prvků)**.

<sup>57</sup> Zdroj: Plán nadregionálního a regionálního územního systému ekologické stability pro území Královéhradeckého kraje, dostupné z:

[http://gis.kr-kralovehradecky.cz/assets/GIS/projekty/ziv-prostredi/Plan\\_USES\\_KHK.pdf](http://gis.kr-kralovehradecky.cz/assets/GIS/projekty/ziv-prostredi/Plan_USES_KHK.pdf)

<sup>58</sup> Koeficient ekologické stability je vypočítán jako poměr ploch tzv. stabilních a nestabilních krajinných prvků ve zkoumaném území. Mezi ekologicky stabilní plochy patří: lesy, louky, pastviny, zahrady, vinice, ovocné sady, rybníky, ostatní vodní plochy, doprovodná a rozptýlená zeleň, přírodní plochy. Mezi ekologicky nestabilní plochy se řadí orná půda, chmelnice, zastavěné plochy a ostatní plochy. Klasifikace území podle hodnoty KES: Krajinný typ A (krajina zcela přeměněná člověkem): KES do 0,3 – území nestabilní, KES 0,4-0,8 – území málo stabilní. Krajinný typ B (krajina intermediální): KES 0,9-2,9 – území mírně stabilní. Krajinný typ C (krajina relativně přírodní): KES 3,0-6,2 – území stabilní, KES nad 6,2 – území relativně přírodní.

<sup>59</sup> Zdroj: ÚAP ORP Náchod <https://www.mestonachod.cz/urad/vystavba/uap/default.asp>

**Tabulka 23: Hodnoty KES v obci Kuks a jejích jednotlivých katastrálních územích (k 9. 7. 2017)**

Katastrální území	Kašov	Kuks	Obec Kuks celkem
hodnota KES	1,22	0,69	1,09

**Zdroj:** Aplikace Českého úřadu zeměměřického a katastrálního „Nahlížení do katastru nemovitostí“ <http://nahlizenedokn.cuzk.cz/>

Jednotlivá k.ú. se hodnotou KES mezi sebou liší. U k.ú. Kašov byla hodnota KES k uvedenému datu 1,22 – jedná se tedy o území mírně stabilní. U k.ú. Kuks byla zjištěna hodnota 0,69 – jedná se o území málo stabilní.

**Na území obce se v současnosti nachází jedna skupina památných stromů, konkrétně tři lípy srdčité.** Tyto památné stromy se nachází v centru obce (naproti hostinci U Zlatého slunce) a jsou součástí parcely KN 401 (k.ú. Kuks). Za památné byly lípy vyhlášeny 7. 2. 2002<sup>60</sup>.

## 2.1.7 Správa obce

### 2.1.7.1 Obecní úřad a kompetence obce

V komunálních volbách, které proběhly v roce 2014, bylo zvoleno 9 zastupitelů. Zastupitelstvo zvolilo z řad svých členů starostou obce pana **Jiřího Berana**, který není pro výkon své funkce dlouhodobě uvolněn<sup>61</sup>. Zvolený místostarosta obce, **pan Jiří Roleček**, je pro výkon své funkce také neuvolněn<sup>62</sup>. Funkce tajemníka není v obci zřízena.

Zastupitelstvo má řadu různorodých pravomocí<sup>63</sup>. Zastupitelé se schází dle potřeby, nejméně však jednou za 3 měsíce. Zasedání je vždy veřejné a svolává jej starosta obce. Na zasedání zastupitelstva jsou probírány a diskutovány věci týkající se obce a v případě nutnosti dochází také k hlasování. Výkonná moc v oblasti samostatné působnosti přísluší radě obce, avšak ta není v obci zřízena, neboť zastupitelstvo obce je složeno z méně než 15 členů. Pravomoci příslušející radě obce jsou rozděleny mezi zastupitelstvo a starostu obce.

V obci jsou k 17. 8. 2017 zřízeny dva výbory: finanční a kontrolní (tyto výbory zastupitelstvo musí zřídit vždy<sup>64</sup>). Finanční výbor je jednak kontrolním orgánem zastupitelstva obce, ale také současně iniciačním orgánem. Má především za úkol kontrolovat hospodaření s majetkem a finančními prostředky obce, zároveň však může iniciativně navrhnout vhodné čerpání finančních prostředků. Kontrolní výbor převážně provádí kontrolu plnění usnesení zastupitelstva obce. Oba výbory jsou v obci složeny ze tří členů.

Obec Kuks k srpnu 2017 nezřizuje žádnou příspěvkovou organizaci.

<sup>60</sup> Zdroj: Ústřední seznam ochrany přírody <http://drusop.nature.cz/>

<sup>61</sup> Slovo uvolněný znamená, že dotyčný vykonává pouze svoji funkci starosty, je uvolněn z pracovního poměru, který před svým zvolením vykonával (<http://denik.obce.cz/>).

<sup>62</sup> Neuvolněný znamená, že kromě povinností souvisejících s pozicí místostarosty vykonává dotyčný ještě své civilní zaměstnání.

<sup>63</sup> Konkrétní pravomoci jsou uvedeny v §84 a §85 zákona č. 128/2000 Sb., o obcích

<sup>64</sup> § 117, odst. 2 zákona č. 128/2000 Sb., o obcích

### 2.1.7.2 Hospodaření a majetek obce

Rozpočet obce je podrobný finanční plán na jeden kalendářní rok. V obci Kuks je rozpočet na daný rok obvykle schvalován na začátku daného roku (např. rozpočet na rok 2017 byl schválen v březnu roku 2017). Sestavený rozpočet musí být předložen zastupitelstvu obce, které jej schvaluje. Rozpočet tvoří příjmová a výdajová část. Sestavený rozpočet musí být dlouhodobě vyrovnaný, to znamená příjmy = výdaje. Když se následně hodnotí rozpočet za uplynulý rok, skutečnost může být odlišná, tedy že příjmy byly větší než výdaje nebo naopak. Příjmovou a výdajovou stranu rozpočtu tvoří celá řada kapitol<sup>65</sup>.

Rozpočet obce Kuks na rok 2017 je plánovaný jako schodkový, kde předpokládané příjmy jsou 5 749 720,- Kč, předpokládané výdaje 12 990 440,- Kč. Tabulka 24 znázorňuje informace o tom, jak se plánovaný rozpočet liší se skutečností. Uvedeny jsou dále informace o struktuře příjmů a výdajů v procentuálním vyjádření.

**Tabulka 24: Vývoj plánovaného a skutečného rozpočtu obce Kuks v letech 2014 až 2016**

rok		2014	2015	2016
plán-příjmy (v mil. Kč)		4,346	4,862	6,140
plán-výdaje (v mil. Kč)		3,826	4,470	10,006
skutečnost-příjmy (v mil. Kč)		5,694	10,450	11,274
z toho (v %)	daňové příjmy	56,2	32,0	30,3
	nedaňové příjmy	31,9	24,6	23,9
	dotace	11,9	40,4	38,4
	kapitálové příjmy	0,0	3,0	7,4
skutečnost-výdaje (v mil. Kč)		4,963	6,331	7,128
z toho (v %)	výdaje na činnost a provoz	94,8	77,0	88,0
	investiční výdaje	5,2	23,0	12,0

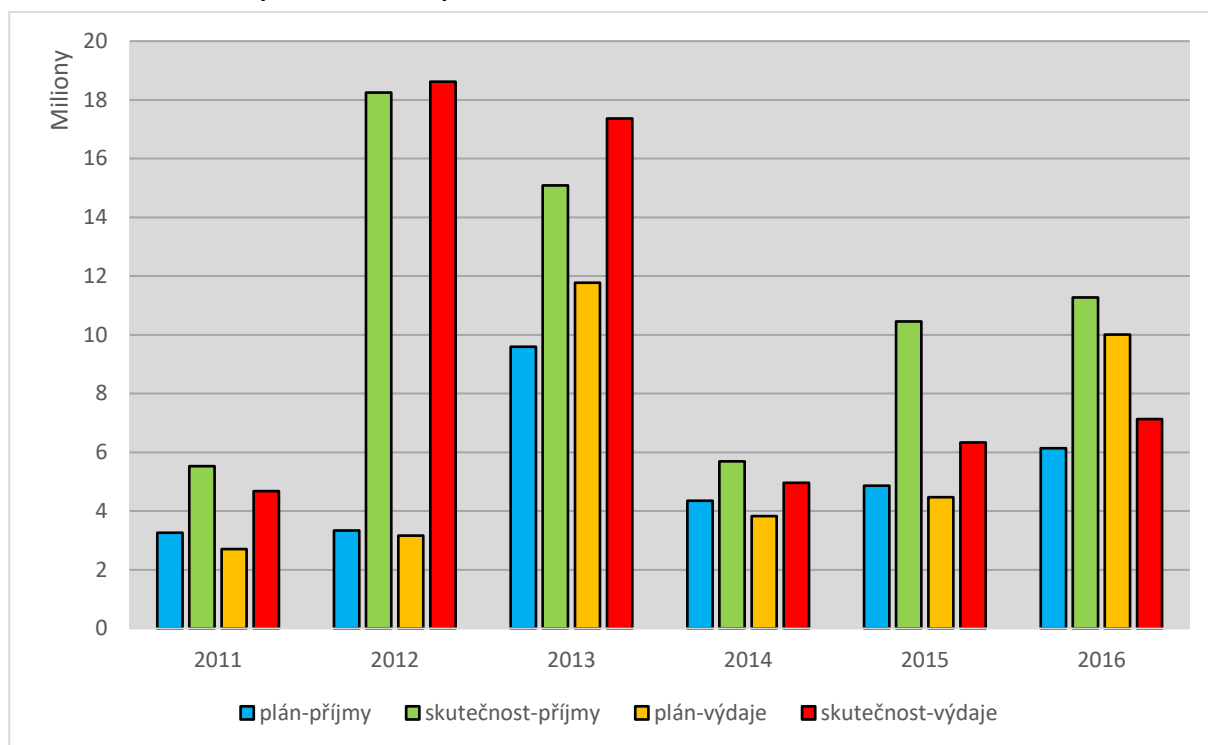
Zdroje: Informační portál Ministerstva financí MONITOR <http://monitor.statnipokladna.cz/>  
Internetové stránky obce Kuks <http://www.kuks.cz/>

Z tabulky 24 vyplývá, že převážnou část příjmů v roce 2014 představovaly daňové příjmy, následované nedaňovými. V letech 2015 a 2016 představovaly nejvýznamnější část příjmů dotační prostředky. Nejmenší podíl zastoupení představovaly příjmy kapitálové. Z pohledu investiční činnosti většina investic směřovala do obnovy dědictví z období baroka (což s sebou přineslo mj. opravu některých komunikací či chodníků), do obnovy bytového fondu či do obnovy a rozvoje vodovodní sítě.

Následující graf 12 pro přehled demonstruje, jak se plánovaný rozpočet na daný rok může lišit se skutečností. Že se plán a skutečnost liší je logické, neboť v průběhu roku dochází k aktualizaci rozpočtu vlivem rozpočtových opatření. Souvisí to jednak s investiční aktivitou v obci v daných letech, případně se mohou objevit neočekávané situace, které je potřeba okamžitě vyřešit.

<sup>65</sup> Příjmy a výdaje rozpočtu obce tvoří zejména: příjmy viz §7 zákona č. 250/2000 Sb., výdaje viz §9 zákona č. 250/2000 Sb., o rozpočtových pravidlech územních rozpočtů

**Graf 12: Srovnání plánovaného a skutečného rozpočtu na příjmové a výdajové stránce v obci Kuks v období 2011-2016 (v milionech Kč)**



Zdroje: Informační portál Ministerstva financí MONITOR <http://monitor.statnipokladna.cz/>

### Zdroje financování a investiční aktivity

Co se týče financování investičních aktivit týkajících se rozvoje obce, lze využít řadu zdrojů financování. Tyto zdroje lze rozdělit do tří základních skupin<sup>66</sup>:

- 1) **vlastní prostředky obecního rozpočtu** – jedná se o část rozpočtu obce, která zůstane po odečtení těchto výdajů obecního rozpočtu, které musí obec vynaložit pro splnění svých základních funkcí
- 2) **prostředky partnerů rozvoje v obci**
  - a) *prostředky podnikatelských subjektů* – podnikatelský subjekt se podílí na spolufinancování některých aktivit, činností (jak podnikatel, tak obec má ze vzájemného spolufinancování v konečném důsledku užitek)
  - b) *prostředky spolků, občanských sdružení a dalších neziskových organizací v obci* – tyto subjekty zajišťují a pořádají řadu aktivit v obci, přičemž financování těchto aktivit lze někdy zajišťovat pouze za pomoci zdrojů, které jsou určeny právě jen pro neziskové organizace
  - c) *prostředky občanů* – jedná se o formu příspěvku občanů na nějakou konkrétní aktivitu (např. sbírka na ohňostroj)
  - d) *příjmy ze sdružování prostředků* – např. obce sdružují své prostředky na společné zajišťování a financování dohodnutých aktivit, na které by jedna obec neměla dostatečné zdroje, resp. financování samostatně by bylo neefektivní

<sup>66</sup> Zdroj: <http://www.rozvojobci.cz/news/financovani-rozvoje-obce-souhrn/>



## 3) cizí zdroje

- a) *účelové dotace* – mají přesně vymezený účel použití, jedná se zejména o dotace státní, krajské, dotace ze Strukturálních fondů EU – dotační zdroje představují většinou určitý podíl financování konkrétní aktivity, část dané aktivity musí obce financovat sami z vlastního rozpočtu
- b) *úvěr od banky, půjčky a finanční výpomoc od jiných subjektů, příjmy z vydání dluhopisů a dalších cenných papírů* – u těchto příjmů vzniká obci dluh, se kterým musí do budoucna počítat (včetně úroků)

Následující tabulka 25 uvádí některé investiční akce, které proběhly v obci Kuks v nedávných letech.

**Tabulka 25: Příklady investičních akcí, které proběhly v obci Kuks v období let 2010-2017**

Investiční akce	Období realizace	Celkové výdaje projektu včetně DPH	Hrazeno z dotace (v %, v Kč)	Poskytovatel dotace	Dotační program
Kuks – Granátové jablko	2009-2015	440,1 mil. Kč	100 %	ERDF + SR	IOP
Kuks – Braunův kraj	2010-2014	8,1 mil. Kč	80 % + 7,5 %	ERDF + SR	ROP Severovýchod
Braunův kraj II.	2013-2014	45,8 mil. Kč	80 % + 5 %	ERDF + SR	ROP Severovýchod
Česko-polská informační centra	2014-2015	4,5 mil. Kč	85 % + 5 %	ERDF + SR	OPPS ČR-PR
Čerpací stanice a vodovodní přívaděč Kašov	2017	3,9 mil. Kč	41,5 %	KHK	

**Vysvětlivky:** ERDF = Evropský fond pro regionální rozvoj, SR = státní rozpočet, IOP = Integrovaný operační program, ROP = Regionální operační program, OPPS ČR-PR = Operační program Přeshraniční spolupráce Česká republika-Polská republika, KHK = Královéhradecký kraj

**Zdroje:** Internetové stránky marketingové organizace a oficiální destinační společnosti barokního areálu Kuks a Braunova Betléma Revitalizace KUKS o.p.s. <http://www.revitalizacekuks.cz/>  
 Internetové stránky obce Kuks <http://www.kuks.cz/>  
 Internetové stránky Regionální rady NUTS II Severovýchod <http://www.rada-severovychod.cz/>

Největší investiční akcí, která proběhla v obci v nedávném období, byla akce „Kuks – Granátové jablko“. V rámci této akce byla provedena komplexní obnova národní kulturní památky, dále zde vzniklo vzdělávací centrum, středisko farmaceutické výroby apod.

Výčet investičních akcí uvedených v tabulce 25 není konečný a v daném období proběhla i řada dalších investičních akcí (např. oprava mostu přes Labe, obnova ploch před informačním centrem obce Kuks, vybudování nové cyklostezky mezi Hradcem Králové a Kuksem atd.<sup>67</sup>).

V dalších letech je v obci plánována také řada investičních akcí, z nichž největší bude „Kukská biketower“ (vytvoření parkovací věže pro kola revitalizací budovy č. p. 85 v místní části Kuks).

<sup>67</sup> Bližší informace o mnoha projektech realizovaných v obci lze zjistit z výročních zpráv společnosti Revitalizace KUKS o.p.s., dostupných z: <http://www.revitalizacekuks.cz/kdo-jsme/vyrocní-zpravy/>

### Majetek obce

Majetek ve vlastnictví obce můžeme podle povahy rozdělit na movitý a nemovitý. Do movitého majetku patří různé předměty, např. dopravní prostředky, zařízení, materiál apod. Nemovitý majetek představují pozemky, budovy a další vlastněné prostory<sup>68</sup>.

**K srpnu 2017 obec vlastnila řadu movitých věcí**, např. služební automobil, traktory, hasičské vozidlo, řadu elektronických zařízení (např. počítače, tiskárnu atd.) atd.

Nelze opomenout zmínit ani **majetek organizace Revitalizace KUKS o.p.s., který slouží k potřebám veřejné vybavenosti obce**. Jedná se o **mobiliář** (2 stoly, 12 laviček, 10 odpadkových košů), **prvky orientačního systému** (12 rozcestníků, 2 velkoformátové infopanely, 12 cedulí naučné stezky Šporkův Kuks, 19 cedulí naučné stezky Kuks – Braunův Betlém) a **prvky související se službami pro cyklisty** (4 stojany na kola, boxy – úschovna zavazadel v turistickém informačním centru. Turistické informační centrum je certifikováno „Cyklisté vítání“ (zapůjčení základního nářadí, lékárničky atd.). V plánu je dále instalace venkovní pumpy.

**K 17. 8. 2017 vlastnila obec Kuks celkem 7 staveb**. Informace k těmto stavbám jsou uvedeny v tabulce 26.

**Tabulka 26: Stavby ve vlastnictví obce Kuks podle jednotlivých katastrálních území (k 17. 8. 2017)**

Katastrální území Kuks		
Informace ke stavbám	Číslo parcely, kde stavba stojí	Typ stavby
budova č.p. 4	st. 56	objekt k bydlení
budova č.p. 3	st. 57	objekt k bydlení
budova č.p. 48	st. 65/1	objekt k bydlení
budova č.p. 86	st. 147	objekt občanské vybavenosti
budova bez č.p./č. e.	st. 152	stavba technického vybavení
budova č.p. 84	st. 156	stavba občanského vybavení
budova č.p. 12	st. 37	bytový dům
Katastrální území Kašov		
Obec Kuks v tomto k.ú. nevlastní žádné stavby.		

**Zdroj:** Aplikace Českého úřadu zeměměřického a katastrálního „Nahlížení do katastru nemovitostí“ <http://nahlizeni.dokn.cuzk.cz/>

Z tabulky 26 vyplývá, že **obec vlastní nejvíce staveb se způsobem využití „objekt k bydlení“** (celkem 3 stavby, což představuje podíl 44 % ze všech staveb ve vlastnictví obce). Jedná se o budovy č. p. 3, č. p. 4 a č. p. 48. Podle typu stavby dále obec vlastní **po jedné budově „objekt občanské vybavenosti“, „stavba technického vybavení“, „stavba občanského vybavení“** (budova u fotbalového hřiště – zázemí pro fotbalisty; obrázek 14) a **„bytový dům“** (budova, kde sídlí obecní úřad – obec vlastní 57 % budovy).

Obec dále vlastní několik stavebních parcel, na kterých je lokalizována stavba bez č. p./č. e., která není zapsána na žádném listu vlastnictví. V k.ú. Kuks se jedná se o parcelu KN st. 141 (nachází se na ní sklad

<sup>68</sup> Zdroj: Internetové stránky encyklopedie Wikipedia <http://cs.wikipedia.org/>

s věcmi pro potřeby údržby obce) a parcelu KN st. 142 (nachází se zde stavba technického vybavení). V k.ú. Kašov se jedná o parcelu KN st. 78/2 (nachází se zde stavba technického vybavení, konkrétně vodojem).

**Obrázek 14: Budova č. p. 84 v místní části Kuks (budova u fotbalového hřiště – zázemí pro fotbalisty)**



Zdroj: vlastní průzkum

### 2.1.7.3 Bezpečnost

Území obce Kuks spadá z hlediska zajišťování bezpečnosti pod **obvodní oddělení Dvůr Králové nad Labem Policie České republiky** (OOP PČR DKNL). Tj. strážníci, kteří pracují na tomto OOP PČR a mají na starost tzv. okrsek „H“ (území obcí Choustníkovo Hradiště, Kohoutov, Kuks, Stanovice, Vlčkovice v Podkrkonoší a území místní části Zboží patřící pod město Dvůr Králové nad Labem)<sup>69</sup>, zajišťují v těchto lokalitách bezpečnost a pořádek.

Obecní policie není v obci Kuks zřízena.

Co se týče statistik kriminality, jejich přehled je uveden v příloze 2. Konkrétně se jedná o zhodnocení počtu zjištěných trestných činů a míry kriminality v územní působnosti OOP PČR DKNL a porovnání míry kriminality v jednotlivých OOP PČR okresu Trutnov.

V rámci bezpečnosti je důležitým prvkem i **protipožární ochrana**. V obci Kuks funguje jednotka sboru dobrovolných hasičů. Sdružení je zahrnuto do jednotek požární ochrany kategorie III<sup>70</sup>. Jednotka nezasahuje pouze u událostí týkajících se požárů, ale i u řady dalších událostí – např. zajištění protipožární ochrany při akcích konaných v obci, udržování požární techniky v dobrém stavu atd.

V okrese Trutnov se nachází celkem tři stanice Hasičského záchranného sboru České republiky, přičemž nejbližší k obci Kuks je stanice ve Dvoře Králové nad Labem (Zátopkova ulice č. p. 3026)<sup>71</sup>.

**Varovný systém v obci zajišťuje jednak bezdrátová siréna, tak hlásiče místního rozhlasu.**

**Obec Kuks má zpracovaný Povodňový plán.** Záplavové území je na území obce Kuks vyhlášeno. Jeho rozsah je součástí Povodňového plánu, který je k nahlédnutí na Obecním úřadě v Kuku. Na území obce

<sup>69</sup> Zdroj: Internetové stránky Policie České republiky <http://www.policie.cz/>

<sup>70</sup> Zdroj a blíže viz: Internetové stránky Hasičského záchranného sboru České republiky <http://www.hzscr.cz/>

<sup>71</sup> Zdroj: Internetové stránky Hasičského záchranného sboru České republiky <http://www.hzscr.cz/>

je jedno místo, které slouží jako hlásný profil povodňové služby. Konkrétně se jedná o most přes řeku Labe. V tomto místě dochází ke sledování vodních stavů a průtoků a tím průběhu povodně. Hlásné profily se podle významu rozdělují do třech kategorií<sup>72</sup>. V obci Kuks se jedná o místo kategorie C<sup>73</sup>.

Výjezdové středisko zdravotnické záchranné služby v obci není, nejbližší je ve Dvoře Králové nad Labem (ulice Hradební č. p. 474).

Co se týče **bezpečnosti spojené s automobilovou dopravou**, v obci není instalován radar na měření rychlosti automobilů. Zmínit lze i špatný stav silnice III/29920, což se může také podepsat na nižší bezpečnosti provozu.

#### 2.1.7.4 Partnerství obce

Partnerstvím je myšleno jednak zapojení obce Kuks do organizací, sdružení, svazků obcí apod., dále spolupráce se subjekty v rámci obce i mimo území obce.

##### Spolupráce se subjekty v rámci obce

Obec spolupracuje s většinou organizací působících v obci. V některých případech je tato spolupráce velmi intenzivní, v některých méně. Zájmové spolky i příspěvkové organizace každoročně pořádají různé společenské, kulturní či sportovní akce ve spolupráci s obcí nebo naopak obec pořádá různorodé akce ve spolupráci se zájmovými spolky či příspěvkovými organizacemi.

##### Spolupráce se subjekty mimo obec

Obec Kuks má partnerskou obec v ČR, konkrétně **město Lysá nad Labem**. Cílem partnerství je rozvíjet a dosáhnout sblížení obyvatel obou obcí v duchu vzájemné přízně a udržovat dobré vztahy či spolupřátat kulturní akce.

**Kuks nemá momentálně partnerskou obec v zahraničí.** V blízké době pojedou představitelé obce Kuks na návštěvu do polské obce Szczawno Zdrój, která se pravděpodobně stane první zahraniční partnerskou obcí obce Kuks.

Dále probíhá spolupráce např. formou dobrovolných svazků obcí (DSO), viz tato kapitola, část Členství v zájmových sdruženích a organizacích.

---

<sup>72</sup> Kategorie A - základní hlásné profily - jsou vybrané profily s vodoměrnými stanicemi na významných vodních tocích. Informace z těchto profilů jsou nezbytné pro řízení opatření k ochraně před povodněmi na národní úrovni, nebo jsou využívány pro předpovědní povodňovou službu. Jsou profesionálně provozované Českým hydrometeorologickým ústavem nebo správcí povodí.

Kategorie B - doplňkové hlásné profily - jsou profily na vodních tocích, které jsou nezbytné pro řízení opatření k ochraně před povodněmi na regionální (krajské) úrovni. Jsou zřizovány krajskými úřady a provozovány místně příslušnými obcemi.

Kategorie C - pomocné hlásné profily - jsou účelové profily na vodních tocích, které mohou zřídít a provozovat pro své potřeby obec nebo vlastníci ohrožených nemovitostí. Zdroj: Internetové stránky mapových služeb Středočeského kraje [http://gis.kr-stredocesky.cz/webmap/pov\\_plan/Plan/html\\_cz020/b\\_ohrozeni\\_hp.htm](http://gis.kr-stredocesky.cz/webmap/pov_plan/Plan/html_cz020/b_ohrozeni_hp.htm)

<sup>73</sup> Zdroj a blíže viz: Povodňový plán obce Kuks

Spolupráce s firmami a dalšími podnikatelskými subjekty je nárazová a probíhá tehdy, když obec potřebuje řešit nějaký konkrétní problém.

#### Členství v zájmových sdruženích a organizacích

Obec Kuks je členem **DSO „Mikroregion Hustířanka“**. Předmětem činnosti svazku je podpora hospodářsko-sociálního a kulturního rozvoje a obnovy členských obcí svazku<sup>74</sup>.

Obec je dále členem **DSO „Plynofikace“**. Svazek byl založen v roce 2003 za účelem spolupráce členských obcí při zajišťování vybavenosti plynovodní sítí. V současné době se činnost DSO zaměřuje především na splácení úvěru, který byl vzat pro potřeby vybudování plynovodní sítě v členských obcích tohoto DSO.

Obec je dále členem **Místní akční skupiny Královédvorský, z.s.** Cílem místní akční skupiny (MAS) je zlepšování kvality života a životního prostředí prostřednictvím aktivní spolupráce občanů, obcí, podnikatelů a neziskových organizací v regionu, který MAS Královédvorský, z.s. pokrývá<sup>75</sup>.

Obec je také členem **Svazu měst a obcí České republiky**. Činnost Svazu je založena především na aktivitě starostů, primátorů a členů zastupitelstev obcí a měst, kteří se nad rámec svých povinností věnují i obecným problémům samosprávy<sup>76</sup>.

Od roku 2002 je obec členem **Euroregionu Pomezí Čech, Moravy a Kladska – Euroregion Glacensis**. Hlavním cílem euroregionu je rozvoj spolupráce české a polské části euroregionu, např. spolupráce v oblasti hospodářství a obchodu, spolupráce v oblasti školství, kultury a sportu, spolupráce v oblasti cestovního ruchu atd.<sup>77</sup>

Opomenout nelze ani členství obce ve **Sdružení historických sídel Čech, Moravy a Slezska**. Cílem tohoto sdružení je uchování, ochrana a trvalá udržitelnost kulturního dědictví na území ČR<sup>78</sup>.

---

<sup>74</sup> Stanovy DSO Mikroregion „Hustířanka“, dostupné z:

<http://www.hustiranka.cz/file.php?nid=1068&oid=5757141>

<sup>75</sup> Zdroj: Internetové stránky MAS Královédvorský, z.s. <http://www.maskd.cz/>

<sup>76</sup> Zdroj a bližší informace: Internetové stránky Svazu měst a obcí České republiky <http://www.smocr.cz/>

<sup>77</sup> Zdroj a více informací: Internetové stránky Euroregionu Glacensis <http://www.euro-glacensis.cz/>

<sup>78</sup> Zdroj a více informací: Internetové stránky Sdružení historických sídel Čech, Moravy a Slezska <http://www.historickasidla.cz/>

## 2.2 Zhodnocení dotazníkového šetření

Dotazníkové šetření bylo realizováno v průběhu září 2017. Občané a subjekty působící v obci měli k dispozici dvě varianty, jak dotazník vyplnit – dotazník byl v papírové podobě distribuován do schránek jednotlivých domácností a dotazník bylo možné vyplnit on-line přímo na internetových stránkách. Dotazník obsahoval celkem 18 otázek:

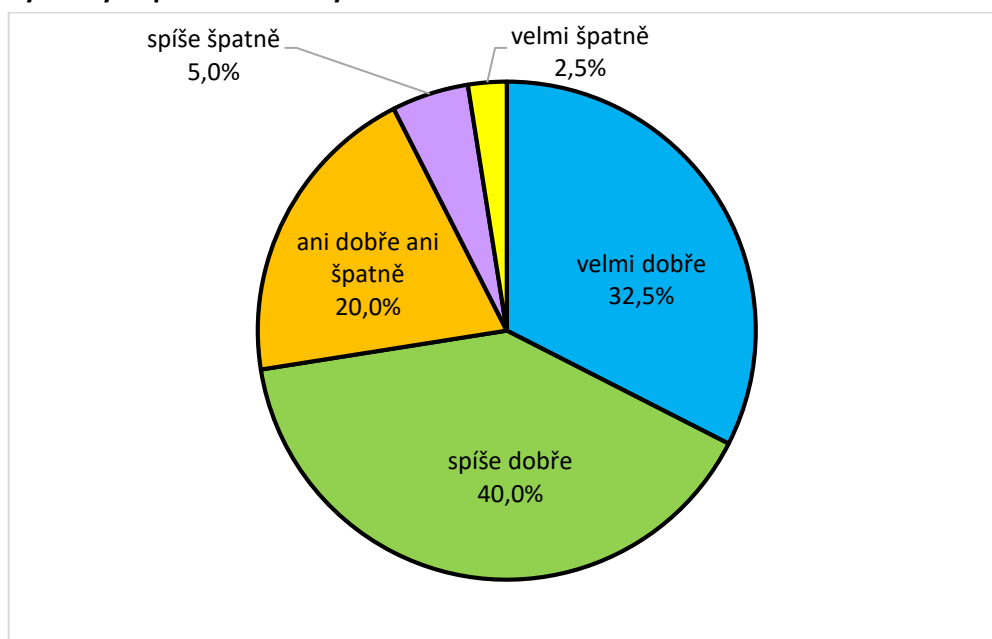
- 1) Jak se Vám v obci žije?
- 2) Co se Vám na Vaší obci nejvíce líbí?
- 3) Co se Vám na Vaší obci nelíbí?
- 4) Jaké služby Vám v obci nejvíce chybí?
- 5) Pokuste se zhodnotit obec z hlediska níže uvedených podmínek (v každém řádku zakroužkujte číslici, která odpovídá míře Vaší spokojenosti)
- 6) Mezilidské vztahy v obci považujete za:
- 7) Myslíte si, že obyvatelé obce mají dostatek příležitostí ke vzájemným společenským kontaktům?
- 8) Jaké komunikační kanály Vám nejvíce vyhovují?
- 9) Sledujete informace o dění v obci na webových stránkách?
- 10) Jste ochoten/ochotna udělat něco pro rozvoj své obce?
- 11) Pokud ano, jak se můžete zapojit?
- 12) Představte si, že můžete rozhodnout o využití obecních finančních prostředků. Na co byste je přednostně využil/a?
- 13) Obecné informace o respondentovi
- 14) Věk
- 15) Vaše vzdělání
- 16) Jak dlouho v obci žijete/působíte?
- 17) Typ Vaší domácnosti
- 18) Vaše další náměty, připomínky, komentáře

Kompletní znění dotazníku je náplní přílohy 3.

Celkem bylo odevzdáno 40 vyplněných dotazníků. Obec Kuks měla k 31. 12. 2016 celkem 272 obyvatel. Když připočteme různorodé subjekty, které v obci působí a které měly možnost dotazník také vyplnit, číslo počtu celkově možných vyplněných dotazníků bude ještě vyšší. Návratnost se tak pohybuje okolo 13,8 %. Není reálné, aby dotazník vyplnil každý, přesto je uvedená návratnost na velmi dobré úrovni. Výsledky z dotazníkového šetření mohou být považovány jako názor reprezentativního vzorku či jako názor významného počtu lidí.

## Výsledky

Graf 13: Výsledky odpovědí u otázky č. 1



**Poznámky:** Otázka byla zodpovězena v každém odevzdaném vyplněném dotazníku, tj. 40 krát. Procentuální hodnota představuje podíl dané odpovědi z celkového počtu lidí/subjektů, kteří danou otázku zodpověděli.

Téměř tři čtvrtiny respondentů v dotazníku uvedlo, že se jim v obci žije velmi dobře či spíše dobře. Necelé jedné pětiny respondentů se v obci nežije ani dobře, ani špatně. Spíše špatně či velmi špatně se žije pouze několika málo respondentům.

Tabulka 27: Výsledky odpovědí u otázky č. 2

Odpověď	Responzí	Podíl
klidný život	14	35,9 %
Kuks je oblíbený turistický cíl	9	23,1 %
dobré mezilidské vztahy	3	7,7 %
příznivé životní prostředí	17	43,6 %
blízkost přírody	30	76,9 %
dostupnost pracovních příležitostí	5	12,8 %
dobrá dopravní dostupnost	11	28,2 %
kulturní a společenský život	9	23,1 %
sportovní vyžití	2	5,1 %
vzhled obce	14	35,9 %

**Poznámky:** Otázka byla zodpovězena v odevzdaných vyplněných dotaznících celkem 39 krát, nezodpovězena 1 krát. Procentuální hodnota představuje podíl dané odpovědi z celkového počtu lidí/subjektů, kteří danou otázku zodpověděli.

Nejvíce respondentům se na jejich obci líbí blízkost přírody (76,9 % respondentů). Dále bylo vyzdvihnuto příznivé životní prostředí (43,6 %), klidný život či vzhled obce (oboje 35,9 %).

Jednou byla označena možnost „Jiné“. Konkrétně byl uveden „dobrý starosta“.

**Tabulka 28: Výsledky odpovědí u otázky č. 3**

Odpoověď	Responzí	Podíl
špatné vztahy mezi lidmi	5	12,5 %
nezájem lidí o obec	13	32,5 %
moc turistického ruchu v letním období	19	47,5 %
málo kvalitní životní prostředí	2	5 %
nedostatek pracovních příležitostí	6	15 %
nedostatek či špatná dostupnost obchodů a služeb	25	62,5 %
nedostatečný kulturní a společenský život	1	2,5 %
nevyhovující veřejná doprava	7	17,5 %
nedostatečná bytová výstavba	2	5 %
nepořádek v obci	0	0 %
špatné podmínky pro podnikání	0	0 %
nemáme zahraniční partnerskou obec	2	5 %

**Poznámky:** Otázka byla zodpovězena v každém odevzdaném vyplněném dotazníku, tj. 40 krát. Procentuální hodnota představuje podíl dané odpovědi z celkového počtu lidí/subjektů, kteří danou otázku zodpověděli.

Na otázku, co se obyvatelům na jejich obci nelíbí, byl nejčastěji zmiňován nedostatek či špatná dostupnost obchodů a služeb (62,5 % všech respondentů, kteří tuto otázku zodpověděli). Dále byl často zmiňován nadměrný turistický ruch v letním období či nezájem lidí o obec.

Možnost „Jiné“ byla zaškrtnuta celkem devětkrát. Zmiňováno bylo následující: značný hluk při konání společenských akcí, neexistence vlakového spojení po 18té hodině, špatný stav silnic, světelné noční znečištění obce, absence koupaliště, špatný stav silnic, cyklostezka vedoucí obcí, absence spolkového domu, malý zájem lidí o obec, nekázeň, nepořádek či hlučnost turistů, rychlá jízda či jízda místy, kde je zákaz.

#### Výsledky odpovědí u otázky č. 4

(zodpovězena 25 krát, nezodpovězena 15 krát)

Na otázku, jaké služby obyvatelům v obci chybí, odpověděli respondenti následovně (číslo v závorce vyjadřuje, kolikrát byla daná služba zmíněna):

- ochod s potravinami (22x)
- přítomnost tzv. „obyčejného hostince, normální restaurace“ (4x)
- pekárna (1x)
- častější či pravidelné farmářské trhy (1x)
- kino (1x)
- bankomat (1x)



- tělocvična (1x)
- měření rychlosti dopravních prostředků v obci (1x)
- myslivecká prodejna (1x)
- kavárna/cukrárna (1x)
- zázemí pro vodáky (1x)
- cyklostezka pokračující z Kuksu směrem na Dvůr Králové nad Labem (1x)
- parkovací kapacity blíže k hospitálu (1x)
- koše na odpady na začátku cyklostezky (1x)
- večerní dopravní spoje (1x)

**Tabulka 29: Výsledky odpovědí u otázky č. 5**

Odpověď	1	2	3	4	5
Bydlení	15 (41,7 %)	15 (41,7 %)	5 (13,9 %)	0	1 (2,8 %)
Veřejná doprava	5 (14,3 %)	16 (45,7 %)	6 (17,1 %)	6 (17,1 %)	2 (5,7 %)
Kultura a společenský život	8 (22,9 %)	19 (54,3 %)	4 (11,4 %)	2 (5,7 %)	2 (5,7 %)
Sportovní vyžití	4 (12,1 %)	17 (51,5 %)	7 (21,2 %)	2 (6,1 %)	3 (9,1 %)
Životní prostředí	17 (50 %)	16 (47,1 %)	0	1 (2,9 %)	0
Péče obce o své prostředí	11 (34,4 %)	20 (62,5 %)	1 (3,1 %)	0	0
Podmínky pro podnikání	3 (10,7 %)	13 (46,4 %)	7 (25 %)	1 (3,6 %)	4 (14,3 %)
Rozvoj obce	11 (32,4 %)	12 (35,3 %)	8 (23,5 %)	3 (8,8 %)	0
Informovanost o dění v obci	13 (35,1 %)	13 (35,1 %)	4 (10,8 %)	7 (18,9 %)	0
Přeshraniční spolupráce	2 (7,7 %)	10 (38,5 %)	3 (11,5 %)	3 (11,5 %)	8 (30,8 %)

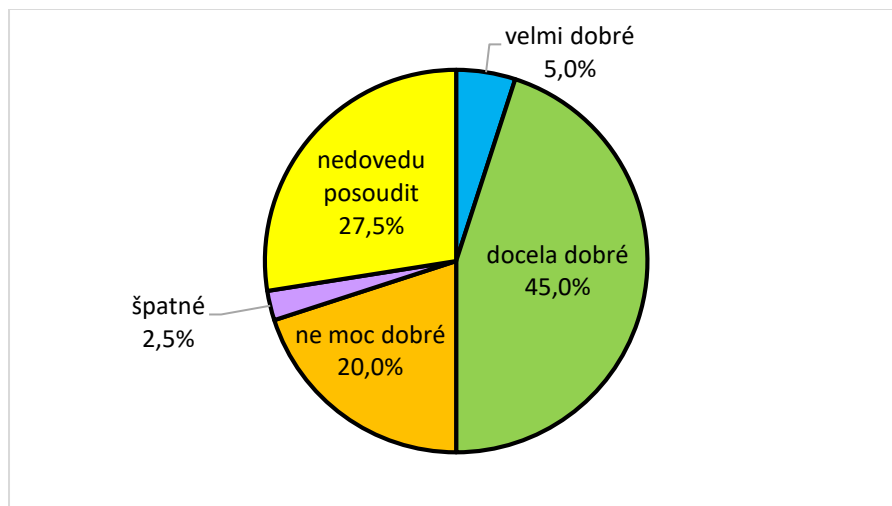
**Poznámky:** Otázka byla zodpovězena v odevzdaných vyplněných dotaznících celkem 34 krát, nezodpovězena 6 krát. Procentuální hodnota představuje podíl dané odpovědi z celkového počtu lidí/subjektů, kteří danou otázku zodpověděli.

Spokojenost nebo spíše spokojenost byla vyjádřena u řady oblastí (např. s kvalitou životního prostředí, s bydlením, s informovaností o dění v obci či s péčí obce o své prostředí).

Naopak největší nespokojenost je spatřována u informovanosti o dění v obci a s veřejnou dopravou.

Co se týče odpovědi číslo 5 „Je mi to lhostejné“, nejčastěji byla zaškrtnuta u oblastí podmínky pro podnikání a sportovní vyžití.

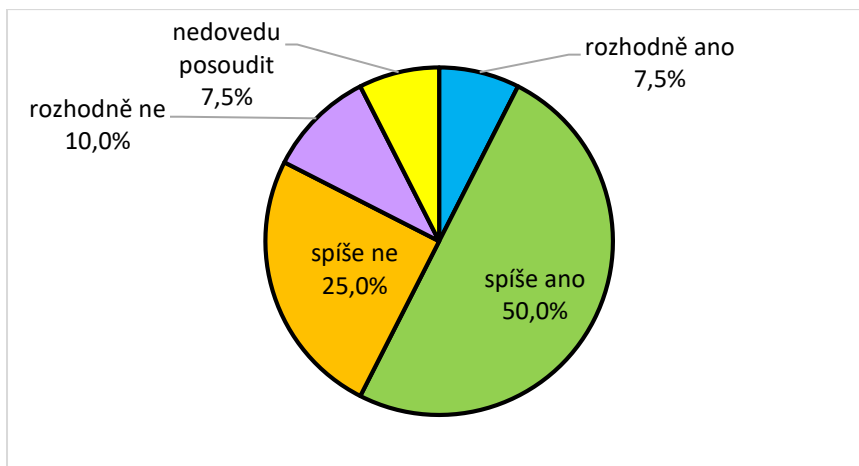
**Graf 14: Výsledky odpovědí u otázky č. 6**



**Poznámky:** Otázka byla zodpovězena v každém odevzdaném vyplněném dotazníku, tj. 40 krát. Procentuální hodnota představuje podíl dané odpovědi z celkového počtu lidí/subjektů, kteří danou otázku zodpověděli.

Většina respondentů považuje mezilidské vztahy v obci za docela dobré. Významná část respondentů (jedna pětina) však uvedla, že mezilidské vztahy v obci považují za ne moc dobré. Více jak čtvrtina respondentů označila možnost, že mezilidské vztahy v obci nedokáží posoudit.

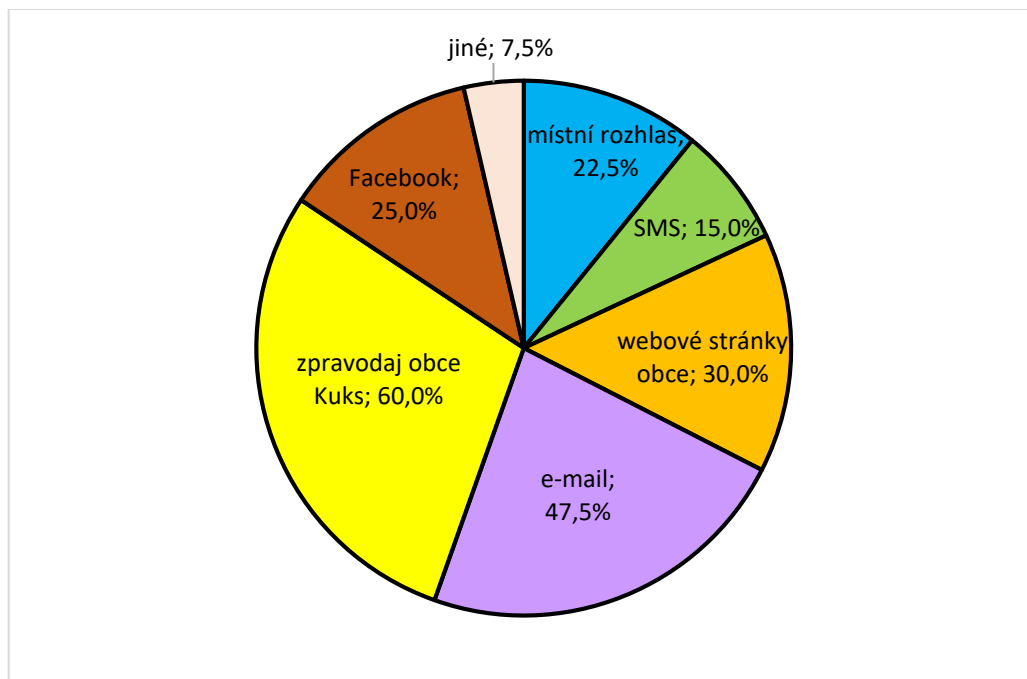
**Graf 15: Výsledky odpovědí u otázky č. 7**



**Poznámky:** Otázka byla zodpovězena v každém odevzdaném vyplněném dotazníku, tj. 40 krát. Procentuální hodnota představuje podíl dané odpovědi z celkového počtu lidí/subjektů, kteří danou otázku zodpověděli.

Polovina respondentů si myslí, že obyvatelé obce mají spíše dostatek příležitostí ke vzájemným společenským kontaktům. Jedna čtvrtina respondentů si myslí, že těchto příležitostí je spíše nedostatek.

**Graf 16: Výsledky odpovědí u otázky č. 8**

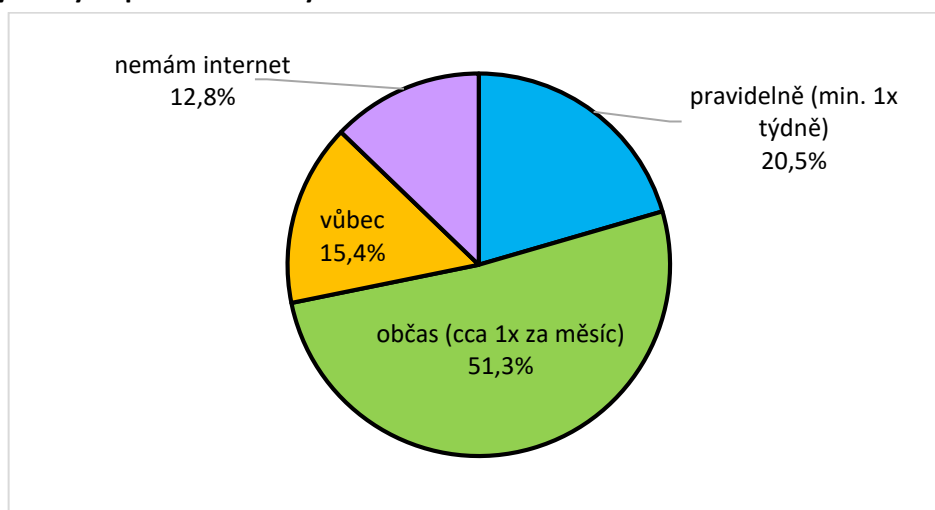


**Poznámky:** Otázka byla zodpovězena v každém odevzdaném vyplněném dotazníku, tj. 40 krát. Procentuální hodnota představuje podíl dané odpovědi z celkového počtu lidí/subjektů, kteří danou otázku zodpověděli.

Co se týče komunikačních kanálů, nejčastěji respondentům vyhovuje informování skrze zpravodaj obce Kuks (60 % všech respondentů, kteří tuto otázku zodpověděli). Téměř polovina respondentů považuje z jejich pohledu za vhodný komunikační kanál email.

Možnost „Jiné“ byla zaškrtnuta celkem třikrát. Jednou byla zmíněna sociální síť Twitter, dále vývěsní skříňky a kouřové signály.

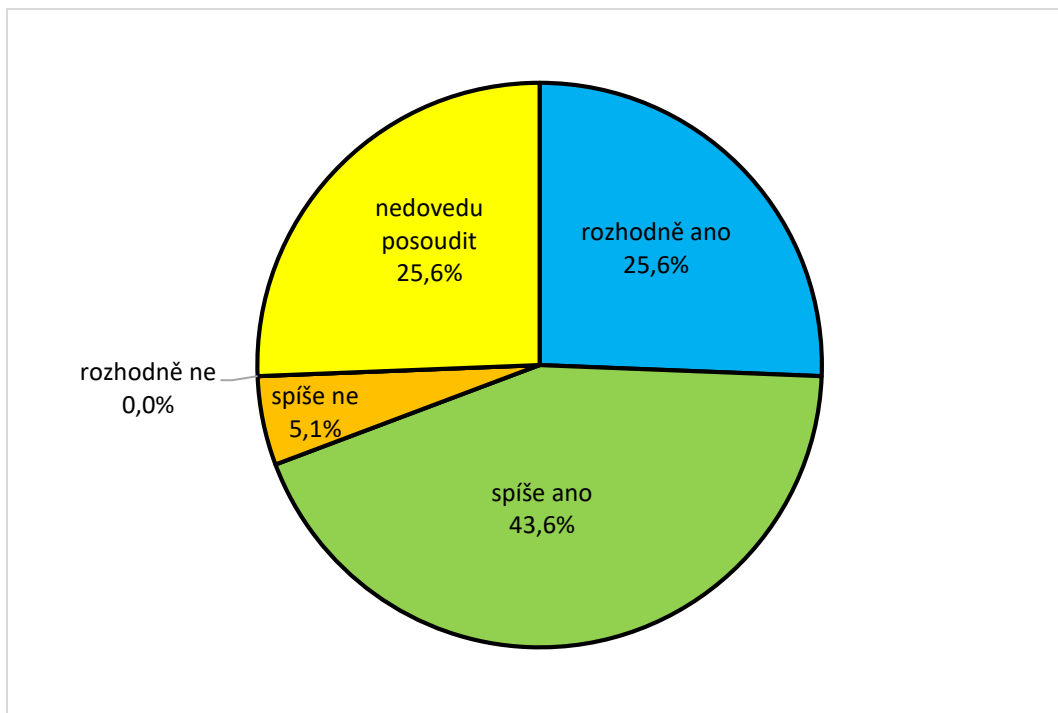
**Graf 17: Výsledky odpovědí u otázky č. 9**



**Poznámky:** Otázka byla zodpovězena v odevzdaných vyplněných dotaznících celkem 39 krát, nezodpovězena 1 krát. Procentuální hodnota představuje podíl dané odpovědi z celkového počtu lidí/subjektů, kteří danou otázku zodpověděli.

Více jak polovina respondentů v dotazníku uvedla, že informace o dění v obci na internetových stránkách sleduje občas. Pravidelně dění na internetových stránkách sleduje přibližně jedna pětina respondentů. 15 % respondentů nesleduje informace o dění skrze webové stránky vůbec. Přibližně 13 % respondentů uvedlo, že nemají internet.

**Graf 18: Výsledky odpovědí u otázky č. 10**



**Poznámky:** Otázka byla zodpovězena v odevzdaných vyplněných dotaznících celkem 39 krát, nezodpovězena 1 krát. Procentuální hodnota představuje podíl dané odpovědi z celkového počtu lidí/subjektů, kteří danou otázku zodpověděli.

Přibližně 44 % respondentů v dotazníku uvedlo, že je spíše ochotno udělat něco pro rozvoj obce. Rozhodně ano je ochotna přibližně čtvrtina respondentů, možnost spíše ne uvedli dva respondenti. Přibližně čtvrtina respondentů nedovede posoudit, zda je ochotna udělat něco pro rozvoj své obce.

### **Výsledky odpovědí u otázky č. 11**

(zodpovězena 15 krát, nezodpovězena 25 krát)

Pokud respondenti v předcházející otázce uvedli, že jsou ochotni udělat něco pro rozvoj své obce, mohli v této otázce uvést, jak konkrétně se můžou do rozvoje obce zapojit. Respondenti odpovídali následovně (číslo v závorce vyjadřuje, kolikrát byla daná možnost zmíněna):

- pomoc při organizování akcí (2x)
- rád/ráda pomůžu, konkrétní pomoc mě momentálně nenapadá (2x)
- jakkoliv (3x)
- fyzická práce (1x)

- spolupráce v rámci MAS Královédvorský, v rámci ORP s městem Dvůr Králové nad Labem (1x)
- překlady/tlumočení do polského jazyka (1x)
- spolupráce na projektech obce (1x)
- úprava okolí kapličky u Labe (1x)
- redakční práce (1x)
- vést cvičení jógy v obci (1x)
- sbírání plastů v lese a údolí (1x)
- skrze využití znalosti angličtiny i španělštiny (1x)
- ano, ale bez těžké manuální práce (1x)

Dva respondenti uvedli, že jsou již zapojeni do činností vedoucích k rozvoji obce. Jeden respondent uvedl, že při různorodosti obyvatel a jejich zájmů si neumí představit, jak konkrétně by se mohl zapojit.

**Tabulka 30: Výsledky odpovědí u otázky č. 12**

Odpověď	Responzí	Podíl
<b>zlepšení podmínek pro podnikání</b>	1	2,7 %
<b>podpora bytové výstavby (dobudování technické infrastruktury a místních komunikací)</b>	8	21,6 %
<b>častější spoje veřejné dopravy</b>	5	13,5 %
<b>zřízení dalších provozoven obchodu a služeb v obci</b>	24	64,9 %
<b>rekonstrukce místních komunikací</b>	10	27 %
<b>podpora kulturních, společenských a sportovních aktivit</b>	9	24,3 %
<b>péče o veřejnou zeleň a prostředí v obci</b>	10	27 %
<b>opravy památek v obci</b>	11	29,7 %
<b>Jiné</b>	5	13,5 %

**Poznámky:** Otázka byla zodpovězena v odevzdaných vyplněných dotaznících celkem 37 krát, nezodpovězena 3 krát. Procentuální hodnota představuje podíl dané odpovědi z celkového počtu lidí/subjektů, kteří danou otázku zodpověděli.

Na otázku týkající se možnosti rozhodnout o využití obecních prostředků, by je většina respondentů přednostně využila na zřízení dalších provozoven obchodu a služeb v obci (64,9 % všech respondentů, kteří tuto otázku zodpověděli), opravy památek v obci (29,7 %) a na rekonstrukci místních komunikací a péči o veřejnou zeleň v obci (27 %).

Možnost „Jiné“ byla uvedena pětkrát. Konkrétně bylo zmíněno vybudování koupaliště, velkého hřiště, volejbalového hřiště, obnova lesa u řeky Labe, obnova fungování zničených pramenů, zasíťování obce optickými kabely, vyřešení situace ohledně parkování v obci a snížení poplatků za vodu a odpady.

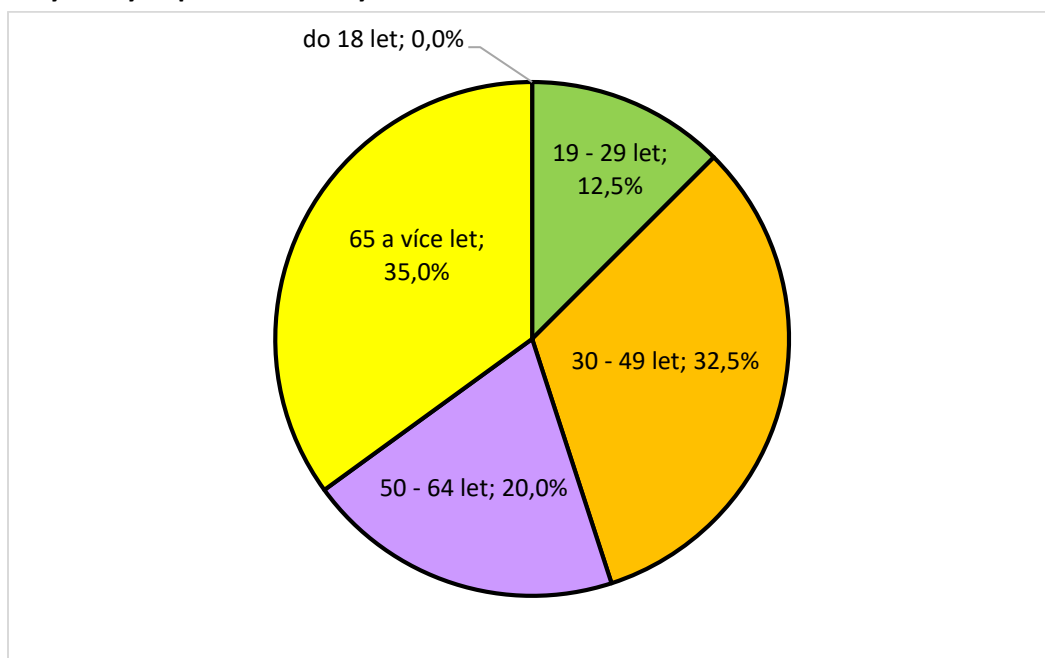
**Tabulka 31: Výsledky odpovědí u otázky č. 13**

Odpověď	Responzí	Podíl
žena	20	50 %
muž	19	47,5 %
název subjektu/instituce	1	2,5 %

**Poznámky:** Otázka byla zodpovězena v každém odevzdaném vyplněném dotazníku, tj. 40 krát. Procentuální hodnota představuje podíl dané odpovědi z celkového počtu lidí/subjektů, kteří danou otázku zodpověděli.

Poměr počtu žen a mužů byl téměř vyrovnaný, rozdíl není nikterak veliký. Dotazník vyplnila jedna instituce, konkrétně společnost Revitalizace KUKS o.p.s.

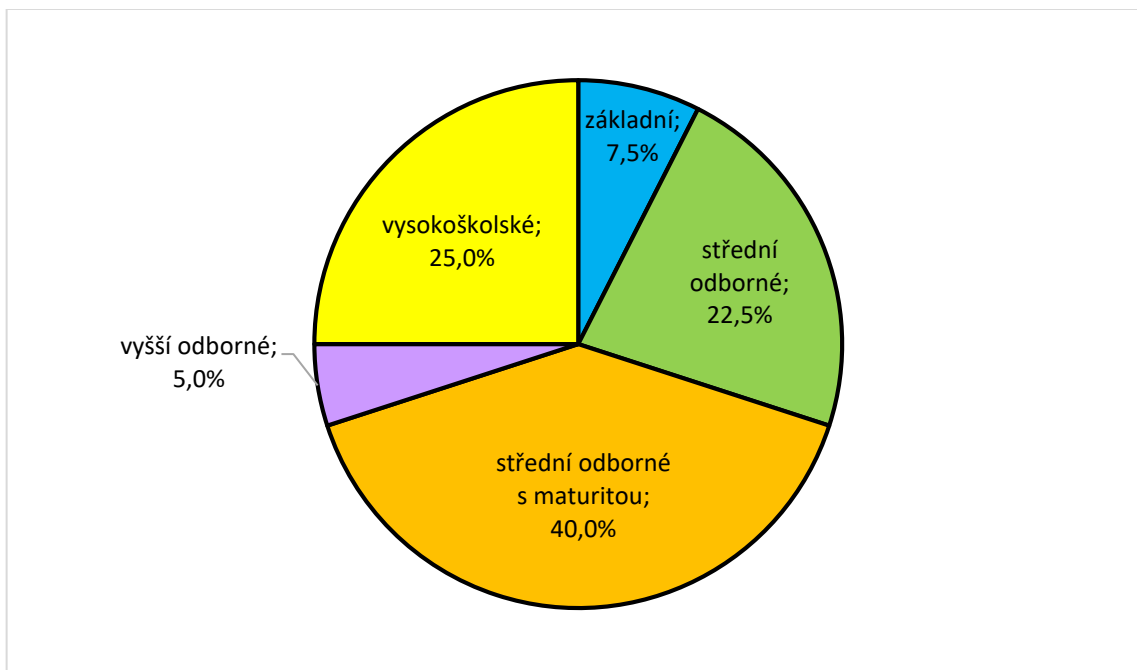
**Graf 19: Výsledky odpovědí u otázky č. 14**



**Poznámky:** Otázka byla zodpovězena v každém odevzdaném vyplněném dotazníku, tj. 40 krát. Procentuální hodnota představuje podíl dané odpovědi z celkového počtu lidí/subjektů, kteří danou otázku zodpověděli.

Nejvíce odpovídajících bylo ve věku ve věku 65 a více let (35 % všech respondentů, kteří tuto otázku zodpověděli). Druhé nejvyšší zastoupení měli respondenti ve věku 30-49 let (32,5 %). Dotazník nevyplnila žádná osoba ve věku do 18 ti let.

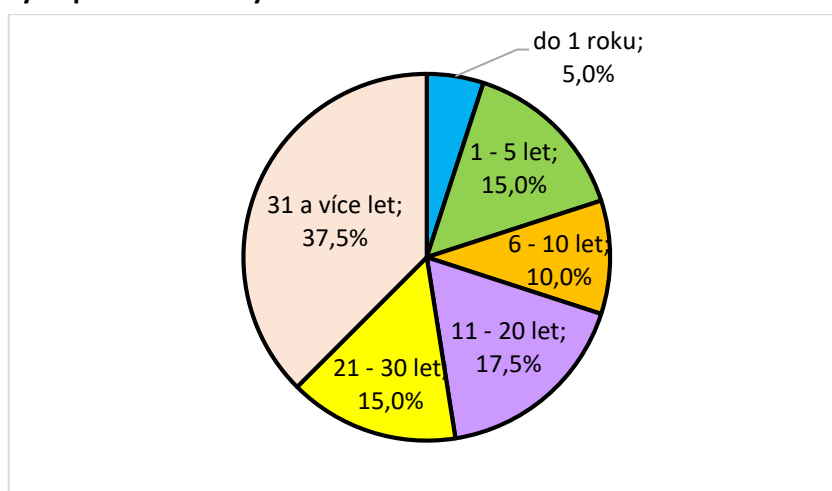
**Graf 20: Výsledky odpovědí u otázky č. 15**



**Poznámky:** Otázka byla zodpovězena v každém odevzdaném vyplněném dotazníku, tj. 40 krát. Procentuální hodnota představuje podíl dané odpovědi z celkového počtu lidí/subjektů, kteří danou otázku zodpověděli.

Nejčastěji dotazník vyplnili respondenti s dokončeným středním odborným vzděláním s maturitou (40 % všech respondentů, kteří tuto otázku zodpověděli). Druhou nejčastější skupinou byli respondenti s dokončeným vysokoškolským vzděláním (25 %).

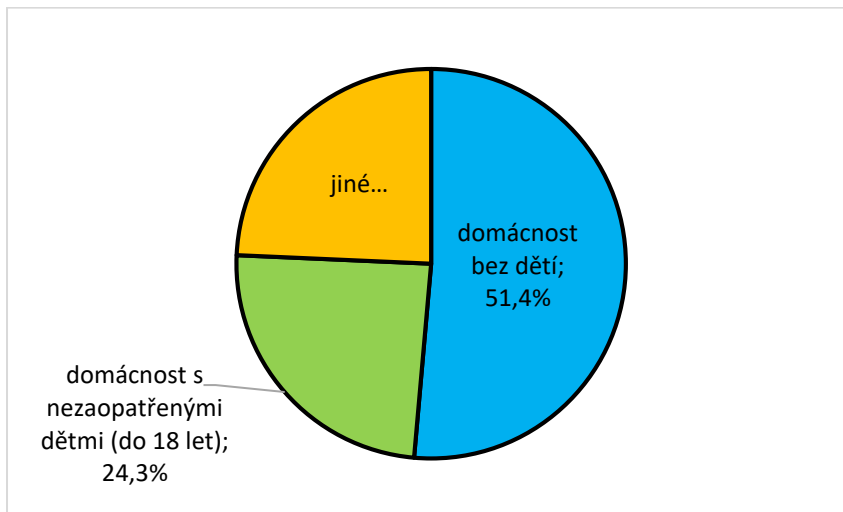
**Graf 21: Výsledky odpovědí u otázky č. 16**



**Poznámky:** Otázka byla zodpovězena v každém odevzdaném vyplněném dotazníku, tj. 40 krát. Procentuální hodnota představuje podíl dané odpovědi z celkového počtu lidí/subjektů, kteří danou otázku zodpověděli.

Nejvíce odpovídajících (37,5 %) žije či působí v obci 31 a více let. Nejméně respondentů naopak uvedlo, že v obci žije či působí méně než jeden rok (5 %).

**Graf 22: Výsledky odpovědí u otázky č. 17**



**Poznámky:** Otázka byla zodpovězena v odevzdaných vyplněných dotaznících celkem 37 krát, nezodpovězena 3 krát. Procentuální hodnota představuje podíl dané odpovědi z celkového počtu lidí/subjektů, kteří danou otázku zodpověděli.

Největší procento respondentů uvedlo, že typ jejich domácnosti je domácnost bez dětí (51,4 % všech respondentů, kteří tuto otázku zodpověděli). 24,3 % respondentů uvedlo, že se v jejich případě jedná o domácnost s nezaopatřenými dětmi do 18 let. Celkem devětkrát (podíl též 24,3 %) byla uvedena možnost „Jiné“. Dvakrát byla jmenována domácnost s dospělými dětmi, jednou úplná rodina, jednou obecně prospěšná společnost a pětkrát nebylo specifikováno.

#### **Výsledky odpovědí u otázky č. 18**

(zodpovězena 10 krát, nezodpovězena 30 krát)

V poslední otázce dotazníku mohli respondenti vypsát jejich další náměty, připomínky či komentáře. Zmíněny byly následující náměty/názory/komentáře (číslo v závorce vyjadřuje, kolikrát byl daný námět/názor/komentář zmíněn):

- oprava zničených pramenů (3x)
- dodržování předepsané rychlosti vozidel a realizace opatření, která tomu napomůžou (2x)
- zakázat či omezit vjezd do obce velkým nákladním vozům (2x)
- omezit jízdu cyklistů v obci (2x)
- chybí malé spolkové aktivity pro místní obyvatele (1x)
- snížit hlasitost moderovaných akcí (1x)
- méně ruchu kolem parkoviště u kolonády (1x)
- absence obchodu je velmi pociťována (1x)



- pořádané "megaakce" vytěsňují řádové obyvatele (1x)
- je skvělé, že funguje pošta (1x)
- cesta k vlakovému nádraží je zničená těžkými stroji (1x)
- zrušení průjezdu aut obcí (1x)
- odstranění zařízení hyzdících historický ráz obce, tj. ukazatelů, informačních cedulí, zcela nevhodného osvětlení nebo alespoň jejich omezení (1x)
- natření zakrytí nevhodné desky ve vitríně u budovy č. p. 28 v místní části Kuks (bývalá budova výrobního družstva „Vánoční ozdoby, DUV – družstvo“) (1x)
- upozornit občany v místním zpravodaji, aby třídili odpad (1x)

## 2.3 Vyhodnocení veřejného projednávání

Veřejné projednávání se uskutečnilo v sále v restauraci Baroque dne 27. 10. 2017 od 18:00. Byla projednávána následující témata: CESTOVNÍ RUCH A VOLNÝ ČAS, VYBAVENOST OBCE, INFRASTRUKTURA a ŽIVOTNÍ PROSTŘEDÍ.

Projednávání se zúčastnili starosta a místostarosta obce Kuks (zástupci obce Kuks jako garanta projektu), Ing. Michal Hátle a Mgr. Karel Turek (zástupci společnosti DRAG s.r.o., zpracovatelé projektu), občané obce a zástupci organizací působících v obci.

Moderováním veřejného projednávání byl pověřen Ing. Michal Hátle, který se tak zároveň stal i facilitátorem diskuse. Program veřejného projednávání byl následující:

- **Význam a tvorba dokumentu**
- **Struktura dokumentu a proces jeho tvorby**
- **Zhodnocení výsledků dotazníkového šetření**
- **Klíčové oblasti rozvoje – klady, zápory, projektové záměry**
- **Práce ve skupinách**
- **Diskuze**

Přítomní občané a zástupci organizací byli seznámeni s postupem tvorby strategického dokumentu, jeho strukturou, se zjištěnými poznatky z provedeného dotazníkového šetření. Dále byli přítomní obeznámeni s klady a prostory ke zlepšení v rámci jednotlivých témat a následně s navrženými konkrétními projektovými záměry pro strategickou část dokumentu. Tyto záměry byly identifikovány na základě zjištěných poznatků ze zpracované analytické části, z dotazníkového šetření, z jednání pracovní skupiny, z rozhovorů s vedením obce či z provedeného terénního průzkumu.

Následoval nejdůležitější bod programu, práce ve skupinách. Aktivita byla přenesena na přítomné, kteří se v rámci pracovních skupinek podle jednotlivých probíraných témat měli vyjádřit – napsat, jaké spatřují klady a zápory v obci Kuks z pohledu diskutované oblasti a následně navrhnout projektové záměry, které by měly být v obci v následujícím období realizovány. Přítomní se mohli samozřejmě vyjádřit i k dalším diskutovaným tématům.

Na definování kladů, záporů a projektových záměrů měli přítomní přibližně půl hodiny času. Po uplynutí vymezené doby představila každá pracovní skupina, prostřednictvím svého mluvčího, výsledky své práce. Každý účastník měl na závěr možnost vybrat tři projektové záměry

v rámci probíraných témat, které ze svého pohledu považuje za nejdůležitější, a udělit jim preferenční hlasy.

### Výsledky za téma CESTOVNÍ RUCH A VOLNÝ ČAS

Klady	Zápory
Množství kulturních akcí	Nemožnost společného užívání cyklostezky s chodci
Výhodná poloha obce	Absence hřiště pro děti
Krásná architektura	Neexistující přístup k řece
Výborná „pověst – reputace	Chybí spolková činnost (vytáhnout lidi od kamen)
Bylinková zahrada	Rezervy v alternativní dopravě k automobilové dopravě a cyklistice (autobusové zájezdy, vlak)
	Nevyhovující vzhled přístupových bodů do obce (parkoviště, nádraží)
	Nedostatečné propojení s Betlémem
	Problematické koupání v Labi

#### Projektové záměry (v závorce uveden počet preferenčních hlasů)

- Zajistit odpovídající přístup k řece Labi (14)
- Zkvalitnit vzhled přístupových bodů do obce (2)
- Rozvíjet spolkovou činnost a motivovat lidi k aktivnímu zapojení do sociálního života v rámci obce (1)
- Vytvořit kodex chování návštěvníka/turisty (0)
- Vytvořit a umístit uvítací tabule v místech příjezdu do obce (0)
- Existence kulturního domu/místnosti, kde by se dalo scházet (0)
- Zlepšit propojení s Braunovým Betlémem (0)

V rámci preferenčních hlasů byla dále vyzdvižena přítomnost bylinkové zahrady a množství kulturních akcí (oboje 1 hlas).

**Výsledky za téma VYBAVENOST OBCE**

Klady	Zápory
Nebyly konkrétně specifikovány.	Chybí obchod se základními potravinami (pečivo apod.)
	Chybí společenská místnost pro místní obyvatele
	Malý společenský život především v důsledku nezájmu obyvatel
	Chybí „kavárna s knihovnou“
	Absence sportoviště pro lidi v důchodovém věku

Projektové záměry (v závorce uveden počet preferenčních hlasů)

- Usilovat o existenci obchodu s potravinami v obci (5)
- Usilovat o existenci společenské místnosti pro potřeby místních obyvatel (5)
- Uvažovat o existenci obecní policie, případně dohlédnout na to, aby se dodržovaly předpisy týkající se pravidel provozu v obci (4)
- Usilovat o odkup budovy č. p. 28 v místní části Kuks do vlastnictví obce a následně ji využít pro potřeby obyvatel obce (2)
- Do vytipovaných míst pořídit zpomalovací prahy (1)
- Zkvalitnit osvětlení komunikace vedoucí směrem k vlakovému nádraží (1)
- Řešit vhodnější umístění stojanů pro kola (0)
- Usilovat o existenci kavárny s knihovnou (0)
- Vybudovat v obci senior fitness park (0)
- Pořídit uzamykatelné boxy pro kola (0)

**Výsledky za téma INFRASTRUKTURA**

Klady	Zápory
Rekonstrukce mostu a páteřních komunikací	Současný stav záchytného parkoviště
Vodovod + ČOV	Přístupové cesty k domům (Kuks i Kašov) – jejich stav není mnohdy dobrý (např. špatně řešený odtok vody)
Rozhlas	Rušení veřejných spojů (nejenom vlaky, ale i autobusy)
Plynovodní síť	Špatná dostupnost hospitálu pro hendikepované osoby
	Málo parkovacích míst pro místní obyvatele
	Ztráta podzemní vody
	Cesta na vlak + osvětlení
	Psí exkrementy na mnoha místech (lidé po sobě mnohdy neuklízí) + koňské exkrementy

Projektové záměry (v závorce uveden počet preferenčních hlasů)

- Vytvořit a umístit uvítací obecní tabule v místech příjezdu do obce (5)
- Zkvalitnit přístupové cesty k jednotlivým domům v obou místních částech (3)
- Pokusit se zlepšit dostupnost hospitálu pro hendikepované osoby (1)
- Zkvalitnit prostor záchytného parkoviště a jeho nejbližšího okolí (1)
- Realizovat bezpečnostní opatření u vyústění cyklostezky do území obce (1)
- Realizovat bezpečnostní opatření u křižovatky u budovy obecního úřadu (0)
- Zkvalitnit údržbu komunikace vedoucí k vlakovému nádraží (0)

V rámci preferenčních hlasů byl dále vyzdvižen problém ztráty podzemní vody (8 hlasů) a rušení veřejných spojů (1 hlas).

Výsledky za téma ŽIVOTNÍ PROSTŘEDÍ

Klady	Zápory
Okolní zeleň	Absence paravanů okolo kontejnerů na odpad
Dopravní infrastruktura je vedena po okraji intravilánu obce (silnice + železnice)	Nevzhledné koryto řeky
Existence bylinkové zahrady	

Projektové záměry (v závorce uveden počet preferenčních hlasů)

- Vytvořit ochranné stěny okolo kontejnerů na odpad (2)
- Realizovat jarní úklid obce občany (1)
- Údržba a rozvoj sídelní zeleně (0)
- Korigovat hlukovou míru kulturních akcí konaných v obci (0)

V rámci preferenčních hlasů byla vyzdvižena okolní zeleň (3 hlasy).

Ukázky z uskutečněného veřejného projednávání podávají obrázky 15, 16 a 17.

**Obrázek 15: Veřejné projednávání ke Strategii rozvoje obce Kuks na období let 2018-2027 – 1. ukázka**



Zdroj: Fotodokumentace z veřejného projednávání

**Obrázek 16: Veřejné projednávání ke Strategii rozvoje obce Kuks na období let 2018-2027 – 2. ukázka**



Zdroj: Fotodokumentace z veřejného projednávání

**Obrázek 17: Veřejné projednávání ke Strategii rozvoje obce Kuks na období let 2018-2027 – 3. ukázka**



**Zdroj:** Fotodokumentace z veřejného projednávání

Informace získané z veřejného projednávání představují důležitý podklad pro zpracování strategické části dokumentu. Díky těmto informacím byly jednak potvrzeny závěry z analytické části dokumentu a zároveň byly získány nové náměty, které mají pro rozvoj obce Kuks značný význam.

## 2.4 Východiska pro návrhovou část

Zpracováním analytické části, informací z dotazníkového šetření, informací z provedeného veřejného projednávání, informací z jednání pracovní skupiny a rozhovorů s představiteli obce byly zjištěny zásadní poznatky, na které je vhodné se zaměřit v rámci návrhové části a při definici potenciálu obce Kuks. Byly definovány celkem 4 klíčové oblasti rozvoje:

1. **KULTURA, CESTOVNÍ RUCH A VOLNÝ ČAS**
2. **VYBAVENOST OBCE**
3. **INFRASTRUKTURA**
4. **ŽIVOTNÍ PROSTŘEDÍ**

### 2.4.1 Potenciál vyplývající z analýzy současného stavu

#### Klíčová oblast rozvoje 1: KULTURA, CESTOVNÍ RUCH A VOLNÝ ČAS

Obec disponuje rozsáhlým kulturně-historickým dědictvím a má tak výborné předpoklady pro další rozvoj cestovního ruchu, který je již v současné době významným fenoménem. V obci se nachází turistické informační centrum, několik muzeí a návštěvníci mohou využít služeb některého z ubytovacích a stravovacích zařízení.

Potenciál v oblasti kultury a cestovního ruchu představuje další rozvoj turistické infrastruktury a jejích prvků, pokračující obnova kulturně-historického dědictví, obnova tradice lázeňství, zlepšení propagace obce jako takové a zároveň i její image.

Co se týče volného času, v obci funguje a vyvíjí aktivně činnost několik zájmových spolků, což je pozitivní. Z pohledu volnočasových aktivit je občanům v obci k dispozici víceúčelové sportovní hřiště či fotbalové hřiště.

Potenciál v oblasti volného času představuje především využití dostupných interních volnočasových prostorů, které jsou z pohledu trávení volného času vhodným místem. Dále se jedná o větší aktivní zapojení obyvatel do sociálního života v obci.

### **Klíčová oblast rozvoje 2: VYBAVENOST OBCE**

V obci je možné využít několika prvků občanské vybavenosti, a to jak veřejné (např. pobočka pošty, knihovna), tak komerční (např. čerpací stanice, restaurace). Pozitivní je dále široká škála související s dopravní obslužností, neboť do obce se lze dostat vlakem, autobusem, automobilem, na kole či po vodě.

Potenciál obce v oblasti vybavenosti představuje zvýšení množství a rozmanitosti dostupné občanské vybavenosti (veřejné i komerční), dále posílení bezpečnosti a bezpečnostních prvků, díky čemuž se obyvatelé, návštěvníci a turisté budou v obci cítit bezpečněji.

### **Klíčová oblast rozvoje 3: INFRASTRUKTURA**

Síť místních komunikací v obci je poměrně pestrá. Některé místní komunikace byly v nedávné době rekonstruovány, jiným by naopak rekonstrukce prospěla. Potenciál představuje i rekonstrukce silnic III. třídy, které územím obce procházejí.

Potenciál dále představuje rekonstrukce budov ve vlastnictví obce, které jsou mnohdy v neutěšeném stavu a komplexní rekonstrukci doslova vyžadují.

Z pohledu dalších prvků infrastruktury, obec má vybudovanou kanalizační síť a ČOV v místní části Kuks. Z pohledu technické infrastruktury má obec potenciál ve zkvalitnění sítě veřejného osvětlení.

### **Klíčová oblast rozvoje 4: ŽIVOTNÍ PROSTŘEDÍ**

Obec disponuje příznivým životním prostředím a vzhled obce je ve většině lokalitách na velmi dobré úrovni. Potenciál obce v této oblasti představuje zkvalitnění stavu a údržby vytipovaných ploch, které momentálně nejsou v odpovídajícím stavu.

Na území obce se nachází značné množství studánek. Bohužel řada z nich je vyschlá a neplní svoji funkci. Potenciál tkví v jejich postupné obnově.

Z pohledu ochrany životního prostředí má obec potenciál ve vazbě na zpracování generelu zeleně a též v postupné realizaci opatření navržených v rámci Plánu společných zařízení.

Z pohledu odpadového hospodářství lze vyzdvihnout třídění několika komodit. Potenciál obce tkví v rozšíření množství tříděných komodit, ve větší osvětě o významnosti této problematiky a v rozvoji systému odpadového hospodářství a s ním souvisejících prvků jako takových.

## 2.4.2 Návaznost na jiné strategické dokumenty

Strategie rozvoje obce Kuks není izolovaný dokument, ale respektuje a akceptuje další strategické dokumenty. Strategická část a v ní definované cíle, opatření a aktivity jsou navrženy tak, aby nedošlo k rozporu s těmito základními strategickými a územními dokumenty. Dokumenty shrnuje tabulka 32.

**Tabulka 32: Přehled strategických a územních dokumentů**

Nadnárodní úroveň
Dohoda o partnerství pro programové období 2014-2020
Národní úroveň
Politika územního rozvoje České republiky 2008, ve znění Aktualizace č. 1 (z dubna 2015)
Strategie regionálního rozvoje České republiky 2014-2020
Regionální úroveň
Zásady územního rozvoje Královéhradeckého kraje 2011, ve znění Aktualizace č. 1 (listopad 2015)
Strategie rozvoje Královéhradeckého kraje 2014-2020
Program rozvoje Královéhradeckého kraje 2017-2020
Záměr rozvoje sportovních a volnočasových aktivit v Královéhradeckém kraji 2014
Lokální úroveň
Územní plán Kuks
Povodňový plán obce Kuks
Plán společných zařízení pro k.ú. Kašov a v navazující části k.ú. Kuks (podklady z KoPÚ, až budou k dispozici)
Generel zeleně pro území obce Kuks (až bude zpracován)
Strategie komunitně vedeného místního rozvoje MAS Královédvorský pro programové období 2014–2020

**Zdroj:** Internetové stránky Ministerstva pro místní rozvoj <http://www.mmr.cz/>  
 Portál územního plánování Ústavu územního rozvoje <http://portal.uur.cz/>  
 Internetové stránky Královéhradeckého kraje <http://www.kr-kralovehradecky.cz/>  
 Internetové stránky MAS Královédvorský, z.s. <http://www.maskd.cz/>  
 Internetové stránky obce Kuks <http://www.kuks.cz/>

Aby mohly být některé aktivity realizovány, bude nutné s požadovanými nároky (např. odpovídající funkční využití některých ploch) počítat v novém územním plánu (viz dále). Současný **Územní plán Kuks nabyt účinnosti 12. 11. 2010. Obec usnesením zastupitelstva ze dne 10. 11. 2016 schválila pořízení nového územního plánu, přičemž 19. 4. 2017 bylo usnesením zastupitelstva schváleno zadání plánu.** Do doby zpracování a vydání návrhu nového územního plánu a následně nabytí jeho účinnosti je platným a závazným dokumentem stávající územní plán.



### 2.4.3 Limity rozvoje

Limity rozvoje představují faktory, které může obec jen obtížně ovlivnit a které musí respektovat při plánování rozvoje. Limitů rozvoje je celá řada. Jedná se např. o ochranná pásma dopravní a technické infrastruktury (pozemní komunikace<sup>79</sup>, železniční tratě<sup>80</sup>, elektrického vedení, plynovodního vedení<sup>81</sup>, vodovodní a kanalizační sítě<sup>82</sup>, komunikačního vedení a rádiového zařízení<sup>83</sup>), o ochranu ZPF<sup>84</sup>, ochranu vodních zdrojů<sup>85</sup> či ochranu nemovitých kulturních památek<sup>86</sup>.

Dále musí být všeobecně respektován zákon č. 17/1992 Sb., o životním prostředí a celá řada dalších nařízení.

### 2.4.4 SWOT analýza

Analýza SWOT představuje shrnutí a zhodnocení výsledků dosažených v dílčích analýzách. SWOT je zkratkou pro jednotlivá hodnocení: S – Strengths (silné stránky), W – Weaknesses (slabé stránky), O – Opportunities (příležitosti) a T – Threats (hrozby). Silné a slabé stránky tvoří tzv. vnitřní analýzu (analýzu vnitřních podmínek), příležitosti a hrozby tzv. analýzu vnější<sup>87</sup>. Jednotlivé části SWOT analýzy jsou znázorněny v následujících rámečcích.

---

<sup>79</sup> Blíže viz § 30 zákona č. 13/1997 Sb., o pozemních komunikacích

<sup>80</sup> Blíže viz § 8 zákona č. 266/1994 Sb., o dráhách

<sup>81</sup> Blíže viz § 46 a § 68 zákona č. 458/2000 Sb. (energetický zákon)

<sup>82</sup> Blíže viz § 23 zákona č. 274/2001 Sb. (zákon o vodovodech a kanalizacích)

<sup>83</sup> Blíže viz § 102 a § 103 zákona č. 127/2005 Sb. (zákon o elektronických komunikacích)

<sup>84</sup> Blíže viz zákon č. 334/1992 Sb., o ochraně zemědělského půdního fondu

<sup>85</sup> Blíže viz HLAVA V zákona č. 254/2001 Sb. (vodní zákon)

<sup>86</sup> Blíže viz § 17 zákona č. 20/1987 Sb., o státní památkové péči

<sup>87</sup> Zdroj: PERLÍN (2001): *Strategie rozvoje mikroregionu 4/5*. Geografické rozhledy, 10, č. 4, s. 105

Silné stránky
hospitál Kuks
kulturně-historické dědictví
genius místa
blízkost přírody
příznivé životní prostředí
vzhled obce
dopravní dostupnost (autobus, vlak, auto, kolo, po vodě)
přítomnost pošty
klidný život v místní části Kašov
existence stravovacích kapacit
fotbalové a víceúčelové hřiště
obnovený most přes řeku Labe
úroveň zásobování obce vodou, elektrickou energií a plynem
existence kanalizační sítě a ČOV v místní části Kuks
existence místního rozhlasu
revitalizované centrum obce
přítomnost cyklostezky č. 2
čerpací stanice
povodňový plán
turistické informační centrum
knihovna
imisní limity znečišťujících látek nejsou překračovány
neexistence lokality považované za starou ekologickou zátěž
přítomnost ÚSES regionálního významu
existence velkého množství studánek

Slabé stránky
absence obchodu s potravinami
špatný stav některých objektů k bydlení ve vlastnictví obce
existence chátrajícího objektu
nedostatek ploch pro individuální bytovou výstavbu
omezení v důsledku existence památkové zóny a územního plánu
špatný stav silnice č. III/29920
parkování (z pohledu cestovního ruchu)
není mateřská škola a základní škola
řešení zájezdové autobusové dopravy
absence ordinace praktického lékaře
špatný stav kaskádového schodiště
lokalita Nová Amerika a její současný stav
špatný stav některých místních komunikací
řada studánek je momentálně vyschlých
ubytovací kapacity (z pohledu cestovního ruchu)
stravovací kapacity (z pohledu cestovního ruchu)
neexistence kontejneru na šatstvo a obuv
neexistence sběrného boxu na drobná elektrozařízení

Příležitosti
obnova pramenů
obchod s potravinami
oprava a rekonstrukce silnic
rozvoj spolkové činnosti a aktivnější zapojení obyvatel do dění v obci
rekonstrukce objektů k bydlení v nevyhovujícím stavu ve vlastnictví obce
zpracování generelu zeleně a řešení architektonického vzhledu některých lokalit na území obce
realizace opatření navržených v rámci Plánu společných zařízení
posílení významu vlakové železniční stanice Kuks
mateřská škola
obnova kulturních památek
obnova kaskádového schodiště
propagace dalších forem dopravy – alternativa k autobusové dopravě → provázanost s marketingem cestovního ruchu
revitalizace a opětovné využití chátrajícího objektu
využití hospitálu pro volnočasové aktivity
využití tělocvičny pro volnočasové aktivity
osvětová činnost v oblasti odpadů
rozšíření možností třídění odpadů
zvýšení počtu odpadkových košů na území obce
postupná obnova studánek
kavárna a cukrárna
oprava a rekonstrukce některých místních komunikací

Hrozby
odliv trvale bydlících obyvatel
omezení dopravní obslužnosti
nařízení orgánů památkové péče
chátrání kulturních památek a prostorů
růst ceny plynu, elektřiny
ukončení činnosti některých provozovatelů stravovacích kapacit
ukončení činnosti některých poskytovaných komerčních služeb na území obce
zánik turistického informačního centra
zhoršující se stav hospitálu Kuks
zvýšující se nepořádek v důsledku nekázně některých turistů
zhoršující se stav kaskádového schodiště

### 3 Strategická část

Další částí SRO Kuks na období let 2018-2027 je strategická část. Nejprve je formulována vize. Ta byla zformulována na základě získaných informací z veřejného projednávání, rozhovorů s představiteli obce, informací získaných ze setkání pracovní skupiny, informací z dotazníkového šetření a dalších informací zjištěných v analytické části dokumentu. Následně byly definovány klíčové oblasti rozvoje a v rámci těchto klíčových oblastí zformulovány jednotlivé strategické cíle. Strategické cíle obsahují konkrétní opatření a aktivity, jejichž postupnou realizací dojde k naplnění jednotlivých cílů a tím zároveň i k naplnění definované vize.

V úvodu každé klíčové oblasti rozvoje je přehledové schéma, které graficky znázorňuje strategické cíle, opatření a aktivity dané oblasti rozvoje. Vyznačeny jsou i vazby mezi jednotlivými úrovněmi. Každá aktivita obsahuje základní popis. Podrobná specifikace aktivit bude provedena v rámci Akčního plánu (kapitola 4) a Zásobníku projektových záměrů (příloha 1), kde budou u každé aktivity uvedeny informace typu – žadatel, zdůvodnění a přínos pro rozvoj obce, předpokládané náklady, možné zdroje financování atd.

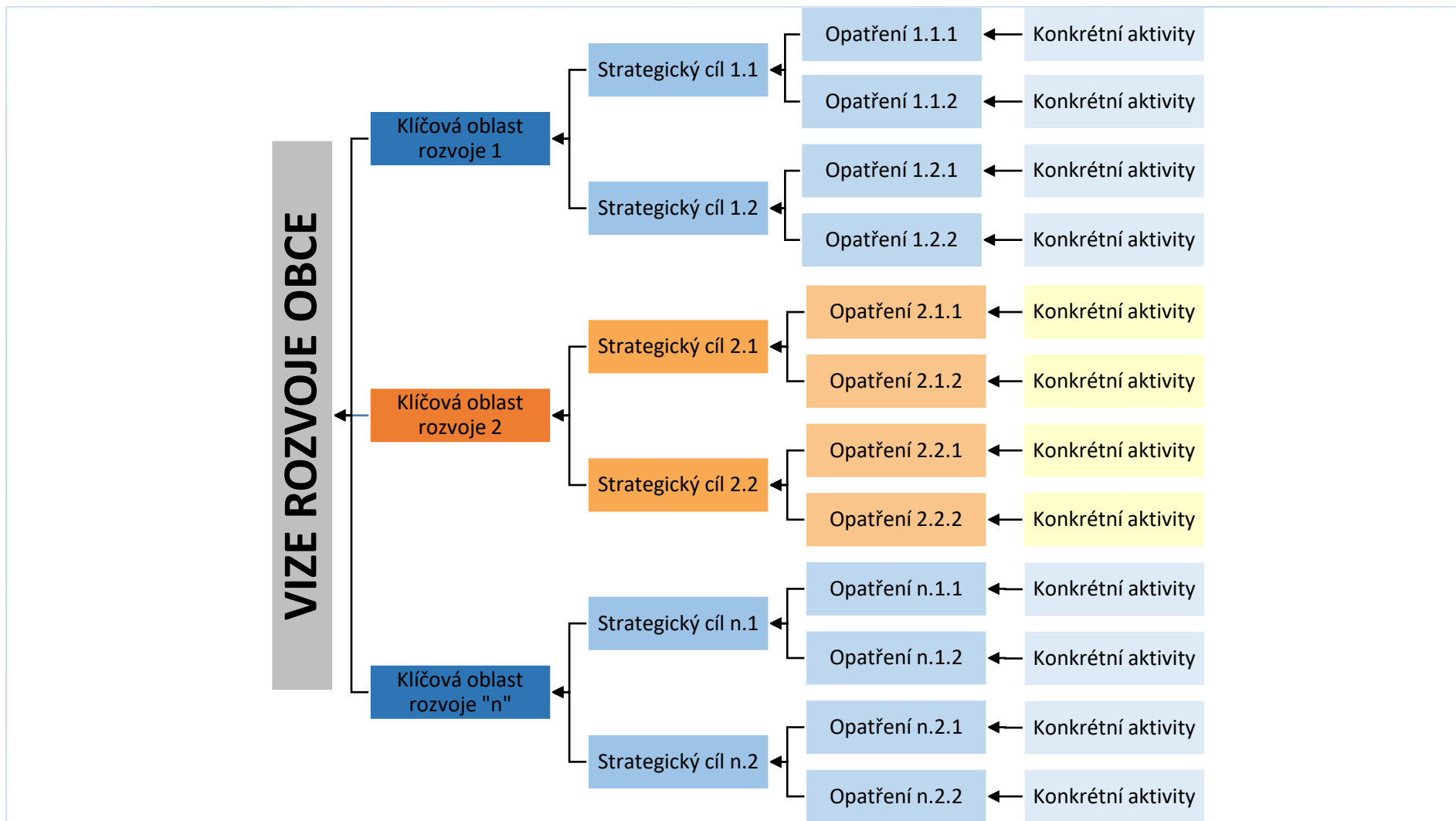
Na úvod této části je potřeba zmínit číslování kapitol. Hlavní kapitoly jsou číslovány 3.1 (Vize), 3.2 (Klíčové oblasti rozvoje) a 3.3 (Podpora realizace Programu rozvoje).

Kapitola 3.2 je číslována následujícím způsobem:

- Číslování klíčových oblastí rozvoje je postupné (3.2.1, 3.2.2, 3.2.3 atd.).
- Číslování strategických cílů v rámci jednotlivých klíčových oblastí je takové, že první číslo označuje příslušnost ke klíčové oblasti, druhé číslo pořadí cíle v rámci dané klíčové oblasti rozvoje.
- Opatření jsou číslována v podobném duchu jako strategické cíle. První dvě čísla vyjadřují příslušnost ke klíčové oblasti a strategickému cíli, třetí číslo vyjadřuje pořadí opatření v rámci daného strategického cíle.

Obecnou strukturu strategické části včetně výše popsaného jejího číslování graficky zobrazuje schéma 2.

Schéma 2: Obecná struktura strategické části SRO Kuks na období let 2018-2027



**Poznámky:** Za písmeno „n“ se dosazuje číslo klíčové oblasti rozvoje.

### 3.1 Vize

Vize představuje dlouhodobý obraz žádoucího budoucího stavu obce, tedy jak by obec měla vypadat v budoucnosti. Vize je tzv. „směrovkou“ rozvoje<sup>88</sup>.

**Obec Kuks je atraktivní, bezpečnou, umělecko-historickou, lázeňskou, turistickou destinací, která disponuje dostatečnou kapacitou prvků turistické infrastruktury, která nenarušuje stav životního prostředí v obci a běžný poklidný život místních obyvatel. Obyvatelům, návštěvníkům a turistům jsou k dispozici základní veřejné a komerční služby i některé specializované služby a zároveň je v obci dostatek možností z pohledu trávení volného času.**

### 3.2 Klíčové oblasti rozvoje

Na základě informací ze zpracované analytické části, informací z dotazníkového šetření, informací z provedeného veřejného projednávání a na základě VIZE byly definovány celkem čtyři klíčové oblasti rozvoje:

- **Klíčová oblast rozvoje 1: Kultura, cestovní ruch a volný čas**
- **Klíčová oblast rozvoje 2: Vybavenost obce**
- **Klíčová oblast rozvoje 3: Infrastruktura**
- **Klíčová oblast rozvoje 4: Životní prostředí**

Definované klíčové oblasti rozvoje nejsou izolovanými celky, nýbrž se vzájemně prolínají, doplňují a ovlivňují. Mezi cíli, které jsou definovány v rámci těchto klíčových oblastí rozvoje, a mezi opatřeními definovanými v rámci jednotlivých cílů, existuje v mnoha případech určitá provázanost. Naplnění některých konkrétních aktivit jednoho opatření napomůže i k naplnění opatření dalšího a následně i k naplnění jednotlivých cílů, klíčových oblastí rozvoje i naplňování vize. Naplnění některých aktivit bude možné v horizontu jednoho či dvou let, naopak naplnění některých aktivit bude mít dlouhodobý charakter přesahující období, na které je tato SRO zpracovávána. Jinými slovy v mnoha případech bude využito synergických efektů jednotlivých opatření a aktivit.

Aby nedocházelo k duplicitě dat, je každá aktivita uvedena pouze jednou, pod jedním daným opatřením a cílem, ačkoliv by mohla být uvedena i v rámci jiného opatření či cíle (viz výše zmiňovaná provázanost).

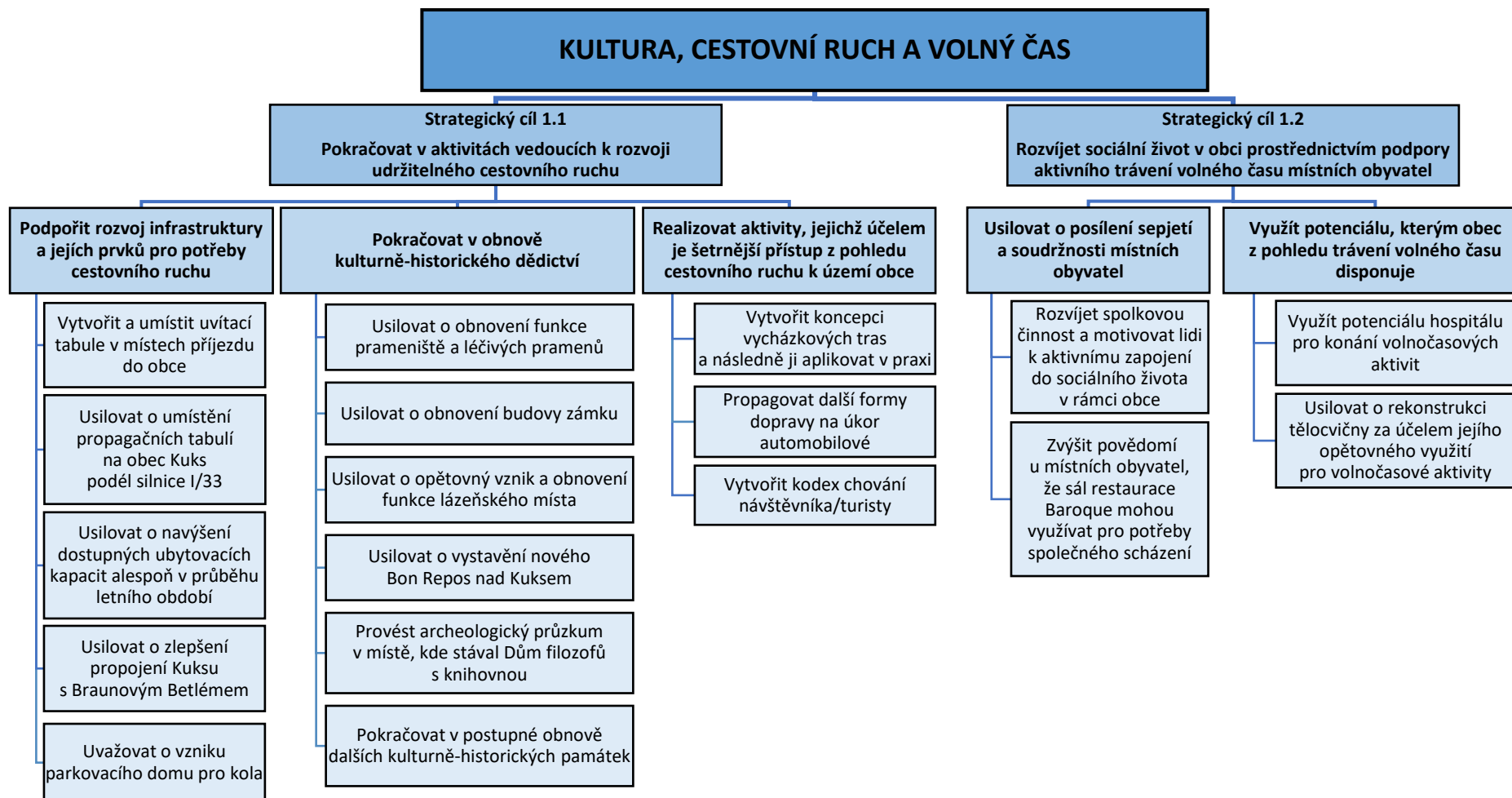
Přehled klíčových oblastí rozvoje, strategických cílů a opatření znázorňuje tabulka 33.

<sup>88</sup> Zdroj: GaREP spol. s r.o., e-Rozvoj.cz, s.r.o. (2014): *Metodika tvorby programu rozvoje obce*. Ministerstvo pro místní rozvoj České republiky, finální verze, 72 s.

Tabulka 33: Přehled klíčových oblastí rozvoje, strategických cílů a opatření

Klíčová oblast rozvoje	Strategický cíl	Opatření
KULTURA, CESTOVNÍ RUCH A VOLNÝ ČAS	Pokračovat v aktivitách vedoucích k rozvoji udržitelného cestovního ruchu	Podpořit rozvoj infrastruktury a jejích prvků pro potřeby cestovního ruchu
		Pokračovat v obnově kulturně-historického dědictví
	Rozvíjet sociální život v obci prostřednictvím podpory aktivního trávení volného času místních obyvatel	Realizovat aktivity, jejichž účelem je šetrnější přístup z pohledu cestovního ruchu k území obce
		Usilovat o posílení sepjetí a soudržnosti místních obyvatel
		Využít potenciálu, kterým obec z pohledu trávení volného času disponuje
VYBAVENOST OBCE	Podporovat a rozvíjet veřejnou občanskou vybavenost	Podpořit větší využití současných veřejně dostupných služeb
		Zvýšit množství dostupné veřejné občanské vybavenosti
	Posílit v obci bezpečnost a usilovat o zvýšení variability dostupných komerčních služeb	Podpořit vyšší bezpečnost a vyšší množství bezpečnostních prvků
		Snažit se o zvýšení počtu dostupných komerčních služeb
INFRASTRUKTURA	Zkvalitnit dopravní infrastrukturu na území obce	Usilovat o rekonstrukci silnic III. třídy procházejících přes území obce
		Zlepšit stav místních komunikací a parkovacích ploch a zkvalitnit jejich údržbu
	Zkvalitnit stav budov ve vlastnictví obce a podpořit obnovu dalších druhů infrastruktury	Zkvalitnit stav obytných budov ve vlastnictví obce
		Realizovat další aktivity související s rozvojem infrastruktury
ŽIVOTNÍ PROSTŘEDÍ	Zkvalitnit a rozvíjet systém péče a údržby ploch souvisejících se stavem životního prostředí	Zkvalitnit stav ploch souvisejících s životním prostředím a přírodou na území obce
		Postupně obnovovat vodní zdroje na území obce
		Minimalizovat negativní vlivy na životní prostředí a přírodu
	Zkvalitnit a rozvíjet systém nakládání s odpady	Usilovat o zvýšení množství vyříděného odpadu
		Rozvíjet prvky odpadového hospodářství na území obce

### 3.2.1 Klíčová oblast rozvoje KULTURA, CESTOVNÍ RUCH A VOLNÝ ČAS





Jak bylo zmíněno již v analytické části (kap. 2.4.1), obec disponuje rozsáhlým kulturně-historickým dědictvím a má tak výborné předpoklady pro další rozvoj cestovního ruchu, který je již v současné době významným fenoménem. Zároveň v obci funguje několik zájmových spolků a obec disponuje prostory vhodnými pro konání volnočasových aktivit. Klíčová oblast rozvoje se zaměřuje na využití potenciálu, který v těchto oblastech má.

### **Cíl 1.1: Pokračovat v aktivitách vedoucích k rozvoji udržitelného cestovního ruchu**

Smyslem tohoto strategického cíle je nadále rozvíjet cestovní ruch v obci, reagovat na jeho potřeby a zároveň udržovat dostupné atraktivity cestovního ruchu v dobrém stavu. Důraz je kladem na udržitelný rozvoj cestovního ruchu, který není přítěží pro přírodu a životní prostředí.

#### **Opatření 1.1.1: Podpořit rozvoj infrastruktury a jejích prvků pro potřeby cestovního ruchu**

Smyslem tohoto opatření je zkvalitnění infrastruktury pro potřeby cestovního ruchu včetně potřebných doplňujících prvků.

##### Vytvořit a umístit uvítací tabule v místech příjezdu do obce

Na veřejném projednávání bylo konstatováno, že v místech příjezdu do obce (jak automobilem, tak při vyústění cyklostezky do území obce) nejsou umístěny žádné tabule, které by vítaly návštěvníky a turisty. Prostřednictvím umístění těchto tabulí dojde ke zlepšení image míst příjezdu do obce a bude lépe poukázáno na obec jako takovou, tj. například ve formě zdůraznění, že se návštěvníci či turisté nacházejí v obci Kuks, která je významná z pohledu kulturně-historického dědictví, je členem toho a toho sdružení apod.

##### Usilovat o umístění propagačních tabulí na obec Kuks podél silnice I/33

Z veřejného projednávání vyplynulo, že vyjma umístění uvítacích tabulí v místech příjezdu do obce by bylo dobré umístit i propagační tabule podél silnice I/33. Tyto tabule by měly projíždějící návštěvníky jednak upozornit na obec Kuks jako takovou a zároveň by je měly správně nasměrovat k jednotlivým příjezdům do obce. V tomto případě je však nutné dodržet určitá pravidla, jejichž dodržování je pro umístění tabulí podél silnic I. třídy vyžadováno.

##### Usilovat o navýšení dostupných ubytovacích kapacit alespoň v průběhu letního období

Jak je již konstatováno v analytické části dokumentu (kap. 2.1.3.3), v obci Kuks je celkem k dispozici 48 lůžek včetně přistýlek. Vzhledem k významu Kuksu se jedná o kapacitu naprosto nedostačující, především co se letního období týče.

Z toho důvodu je doporučeno ubytovací kapacity alespoň v průběhu letního období navýšit. Role obce je v tomto případě velmi omezená, neboť nedisponuje adekvátními objekty, které by mohly pro potřeby ubytovacích kapacit pro návštěvníky sloužit. Obec v tomto směru může motivovat soukromé vlastníky budov v obci, aby alespoň v letním období měli snahu pronajímat volné kapacity

pro potřeby ubytování turistů. Díky tomu by došlo nejen k navýšení dostupné ubytovací kapacity v obci, ale i zvýšení příjmu pronajímatele.

#### Usilovat o zlepšení propojení Kuksu s Braunovým Betlémem

Na veřejném projednávání bylo konstatováno, že současné propojení významných kulturně-historických lokalit (Kuksu a Braunova Betléma) je v současné době nedostatečné, především z pohledu cyklistů. Z toho důvodu je doporučeno pokusit se tuto návaznost nějakým způsobem zlepšit.

Pro potřeby pěších turistů v současné době v rámci tohoto propojení existuje naučná stezka „Půjdeme spolu do Betléma“ a zároveň je možné využít červenou a žlutou turistickou trasu. Pro cyklisty však žádné propojení neexistuje. V rámci dlouhodobého plánu je v případě cyklotrasy č. 2 Labská plánována odbočka směrem k Betlému, přičemž trasování bude vedeno po komunikaci č. III/2854.

#### Uvažovat o vzniku parkovacího domu pro kola

Vznik parkovacího domu pro kola byl již v obci v minulosti řešen. Nakonec k výstavbě tohoto domu nedošlo a bylo od této aktivity upuštěno. Nicméně vzhledem k významu uvedeného záměru, který se může jevit jako potřebný např. za několik let v důsledku dalšího nárůstu cykloturistů v obci, je nutné brát tento projekt v potaz.

#### **Opatření 1.1.2: Pokračovat v obnově kulturně-historického dědictví**

Opatření obsahuje aktivity, jejichž realizací dojde k postupnému zlepšování stavu kulturně-historického dědictví na území obce. Řada kulturně-historických prvků se v minulosti v důsledku nezájmu dědiců po F. A. Šporkovi, povodní, požárů, válečných událostí (viz kap. 2.1.1.4) do dnešní doby nedochovala. Jejich význam byl však natolik veliký, že je doporučeno je obnovit.

#### Usilovat o obnovení funkce prameniště a léčivých pramenů

Ještě v druhé polovině května 2017 bylo všechno tak jak má být – léčivé prameny z prameniště vytékaly a po kaskádách Šporkova schodiště tekla voda. Ze dne na den však prameny náhle vyschly, pravděpodobně v důsledku špatně provedeného vrtu na zahradě jednoho z místních domů.

Vzhledem k tomu, že se jedná o nedílnou součást kulturně-historického dědictví obce, které má obec mj. i ve svém znaku, je záhodné a důležité funkci prameniště a z něj vytékajících pramenů obnovit. Celý proces obnovy je již v řešení a momentálně se hledají možnosti, jak celou situaci napravit.

#### Usilovat o obnovení budovy zámku

Z jednání pracovní skupiny vyplynulo, že by bylo dobré obnovit budovu zámku, který stával nad zámeckým schodištěm (parcela KN 551 v k.ú. Kuks, která je ve vlastnictví obce). Obnovená budova by následně byla využita pro potřeby současné doby. Konkrétně by zde mohly být lázně menšího měřítka, společenská místnost, expozice související s historií lázeňství v obci a prostory v podkroví by mohly sloužit pro potřeby ubytování. Jednu z posledních podob budovy zámku zachycuje obrázek 18.

**Obrázek 18: Jedna z posledních podob lázeňského záměčku**




**Zdroj:** soukromá sbírka obyvatelky obce Kuks

#### Usilovat o opětovný vznik a obnovení funkce lázeňského místa

S předcházející aktivitou úzce souvisí i tato aktivita, která je zaměřena na využití dalšího historického potenciálu obce, konkrétně na tradici lázeňství. Místní lázně byly v době hraběte Šporka vyhlášenou lokalitou a jejich význam byl obrovský. Z toho důvodu je doporučeno usilovat o obnovení funkce lázeňského místa v obci. Nejednalo by se ovšem o lázně velkého měřítka, ale o lázně ambulantní, kde by bylo k dispozici např. wellness, vodoléčba apod.

Podobu lázní v době svého největšího rozkvětu dokumentuje obrázek 19.

**Obrázek 19: Lázně v době svého největšího rozkvětu**



**Zdroj:** autor není znám

#### Usilovat o vystavění nového Bon Repos nad Kuksem

Nové Bon Repos stávalo v minulosti v místní části Kašov (dnes v tomto místě stojí vysílač). Jednalo se o vyhlídkovou plošinu s altánem, ze které bylo vidět na celý barokní areál v Kukse. Jak nové Bon Repos vypadalo, znázorňuje obrázek 20.

**Obrázek 20: Nové Bon Repos – původní stav**



**Zdroj:** FIEDLER, A (1886): Velká kukská veduta, olej. Hospital Kuks

#### Provést archeologický průzkum v místě, kde stával Dům filozofů s knihovnou

Na jednání pracovní skupiny bylo konstatováno, že v místech, kde stával Dům filozofů s knihovnou, by bylo dobré provést archeologický průzkum. Pro tyto účely se jeví jako vhodná spolupráce s katedrou archeologie fungující v rámci Filozofické fakulty Univerzity v Hradci Králové.

#### Pokračovat v postupné obnově dalších kulturně-historických památek

Jak vyplývá z analytické části (kap. 2.1.7.2), Hospital Kuks prošel komplexní obnovou v letech 2009-2015. Řada dalších kulturně-historických památek však vyžaduje také rekonstrukci, za účelem zlepšení jejich stavu. Jedná se např. o kostel Nejsvětější Trojice, kapličku nacházející se nedaleko budovy č. p. 91 v místní části Kuks apod.

Ačkoliv byla provedena komplexní obnova hospitalu v uvedených letech, je třeba mít na paměti, že celý komplex je nutné stále udržovat a provádět rekonstrukční práce, které postupem času budou stále ve větší míře potřeba.

### **Opatření 1.1.3: Realizovat aktivity, jejichž účelem je šetrnější přístup z pohledu cestovního ruchu k území obce**

Smyslem tohoto opatření je podpořit šetrnější přístup k území obce v širokém slova smyslu. Ať se jedná o památky či veřejná prostranství, tak další veřejně přístupné prostory.

#### Vytvořit Konceptci vycházkových tras a následně ji aplikovat v praxi

Území obce Kuks a její okolí nabízí mnoho zajímavých míst záhodných k navštívení. Z toho důvodu je doporučeno vytvoření Konceptce vycházkových tras na území obce a v jejím nejbližším okolí. Vycházkové trasy by neměly opomenout jak současné dochované kulturně-historické dědictví, tak i lokality, kde je plánována obnova památek a nedochovaného kulturně-historického dědictví (viz aktivity v rámci opatření 1.1.2).

#### Propagovat další formy dopravy na úkor automobilové

Jak již bylo konstatováno v analytické části (kap. 2.1.4.1), parkovací kapacity jsou v obci nedostatečné. Jejich nedostatek je nejvíce znát především při konání nejrůznějších společenských akcí v průběhu celého roku. Vzhledem k tomu, že vytvoření nových parkovacích míst v obci je v důsledku existence národní kulturní památky, existence památkové rezervace „Kuks, obec s přílehlým komplexem hospitálu a souborem plastik“ a z toho vyplývajících omezení velmi problematické, jeví se jako vhodnější řešení propagovat další formy dopravy do obce na úkor automobilové. Ať se jedná o dopravu železniční, cyklistickou, autobusovou či vodní, všechny tyto formy dopravy jsou šetrnější k území obce a zároveň jejich větší využívání by napomohlo k částečnému ulevení od nedostatku parkovacích míst v obci.

Role obce je však v tomto případě velmi omezená, neboť bude záležet vždy na konkrétních osobách, kterou formu dopravy zvolí. Určitá forma propagace zmíněných forem dopravy (např. formou letáku, motivační hra za drobnou odměnu a nabádající k využití jiné dopravy než automobilové apod.) by však odlehčení od automobilové dopravy měla napomoci.

#### Vytvořit kodex chování návštěvníka/turisty

Na veřejném projednávání bylo konstatováno, že se řada turistů při návštěvě obce nechová tak, jak by měla. Ačkoliv již určitá pravidla chování stanovena jsou, problémem je, že nejsou respektována. Z toho důvodu je doporučeno vytvořit tzv. „Kodex chování návštěvníka/turisty“, ve kterém by bylo v několika bodech shrnuto, jak by se turisté měli při návštěvě obce chovat (např. neodhazovat odpadky mimo určená místa apod.).

Kodex by mohl být k dispozici v tištěné podobě v turistickém informačním centru, kde by si jej mohli turisté vyzvednout, dále by byl zveřejněn na dalších veřejných místech formou výlepu.

## **Cíl 1.2 Rozvíjet sociální život v obci prostřednictvím podpory aktivního trávení volného času místních obyvatel**

Strategický cíl je zaměřen na utužení společenského života v obci, kterého by mělo být docíleno prostřednictvím rozvoje a podpory aktivního trávení volného času místních obyvatel.

### **Opatření 1.2.1: Usilovat o posílení sepejetí a soudržnosti místních obyvatel**

Smyslem tohoto opatření je snaha posílit vztahy místních obyvatel mezi sebou navzájem a rozvoj a posilování vzájemné soudržnosti a pospolitosti s obcí jako takovou.

#### Rozvíjet spolkovou činnost a motivovat lidi k aktivnímu zapojení do sociálního života v rámci obce

V rámci setkání pracovní skupiny i veřejného projednávání bylo konstatováno, že aktivní zapojení místních obyvatel do sociálního života v obci je velmi nízké. Pokud se v obci koná nějaká akce, která je určena především pro místní obyvatele, účast je velmi nízká. Ačkoliv v obci vyvíjí činnost několik spolků, počet členů stagnuje či klesá.

Z toho důvodu je doporučeno pokusit se motivovat místní obyvatele, aby se do dění v obci aktivněji zapojili, ať již v rámci spolkové činnosti či prostou účastí na společenských akcích. V důsledku toho bude docházet k utužování společenského života v obci, které povede ke zlepšování vzájemných vztahů, intenzivnější komunikaci, která může vést k nabytí nových znalostí a dovedností apod.

Role obce je v dané aktivitě velmi omezená. Obec může napomoci větší návštěvnosti akcí především lepší a častější informovaností. Např. na začátku roku obec může vytvořit plán akcí na celý rok se zaměřením na místní obyvatele. Obyvatelé by tak získali včasný přehled a mohli by lépe plánovat svůj volný čas.

#### Zvýšit povědomí u místních obyvatel, že sál restaurace Baroque mohou využívat pro potřeby společného scházení

V dotazníkovém šetření byla zmíněna, a v rámci veřejného projednávání byla značně prioritizována, potřeba existence společenské místnosti v obci pro potřeby místních obyvatel, kde by se obyvatelé mohli scházet.

Z rozhovorů s představiteli obce vyplynulo, že obyvatelé mohou pro potřeby společného scházení využívat bezplatně sál v restauraci Baroque, tj. občané mají k dispozici prostor, kde se mohou vzájemně scházet a diskutovat.

Z uvedeného vyplývá, že je potřeba zvýšit povědomí u obyvatel o možnosti využití tohoto sálu pro potřeby scházení a realizaci některých aktivit místních. Využití lze všechny dostupné komunikační kanály (místní rozhlas, zpravodaj, internetové stránky, výleповé plochy apod.).

### **Opatření 1.2.2: Využít potenciálu, kterým obec z pohledu trávení volného času disponuje**

Opatření obsahuje aktivity, jejichž realizací dojde k větší informovanosti o dostupných volnočasových možnostech v obci a zároveň k rozšíření variability dostupných volnočasových aktivit

Využít potenciálu hospitálu pro konání volnočasových aktivit

Na jednání pracovní skupiny bylo konstatováno, že hospitál disponuje možnostmi pro konání řady volnočasových aktivit. Je doporučeno tento potenciál využít. Konat by se zde mohly pohybové, kulturní, ale i některé sportovní aktivity (např. stolní tenis).

Je doporučeno opět o této možnosti intenzivně občany informovat. Využít lze opět všechny dostupné komunikační kanály (místní rozhlas, zpravodaj, internetové stránky, výleповé plochy apod.).

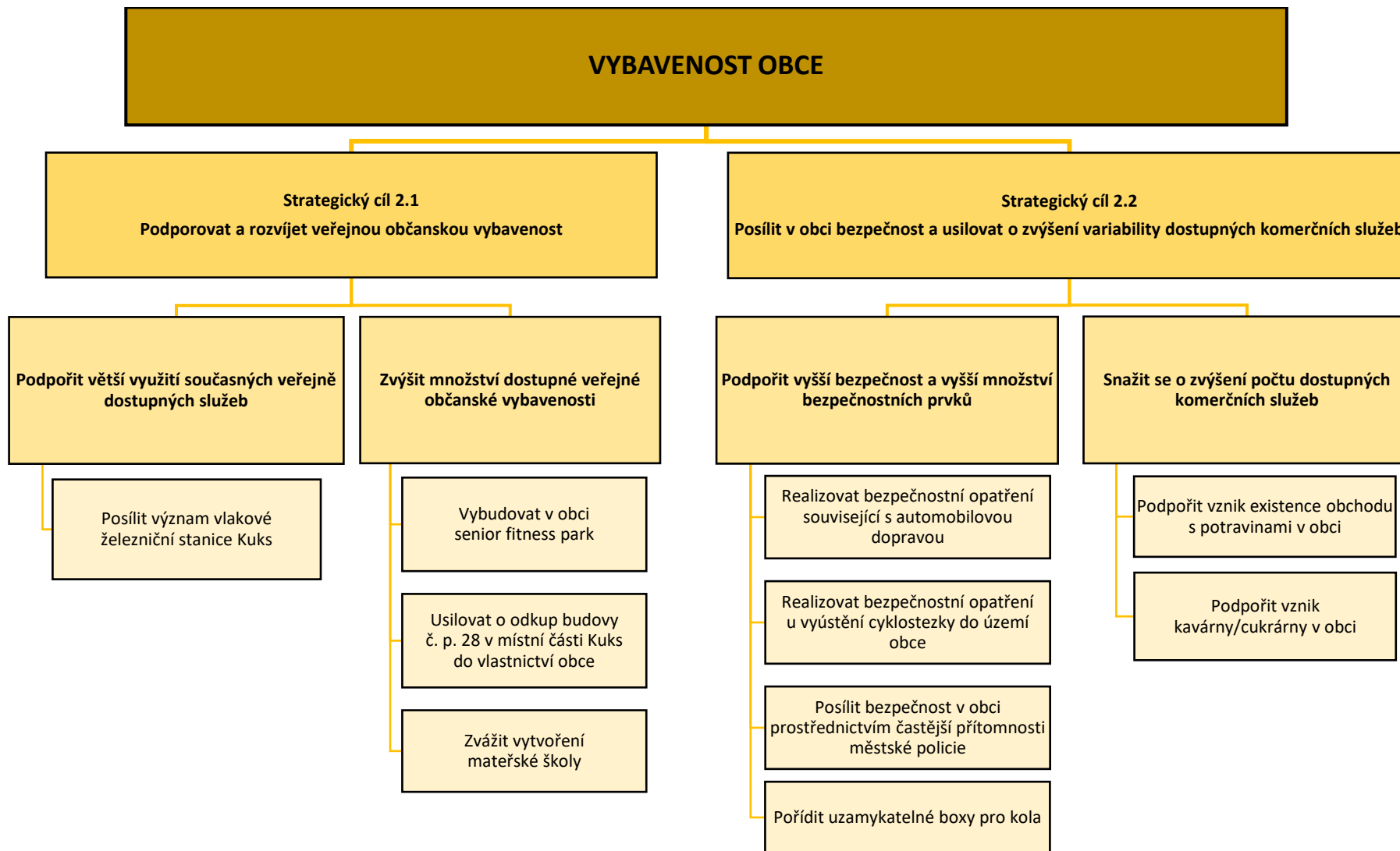
Usilovat o rekonstrukci tělocvičny za účelem jejího opětovného využití pro volnočasové aktivity

Tělocvična, která je součástí budovy č. p. 26 v místní části Kuks, je momentálně v nevyhovujícím technickém stavu a nelze ji využívat. Vzhledem k tomu, že je objekt v soukromém vlastnictví, role obce je značně omezená a spočívá v intenzivní komunikaci s vlastníkem za účelem provedení rekonstrukce tělocvičny a následného jejího opětovného využití pro volnočasové aktivity.

Realizace této aktivity bude prospěšná jak pro obec (obyvatelé budou mít možnost většího sportovního vyžití), tak pro samotného vlastníka nemovitosti (finanční příjmy plynoucí z pronájmu prostoru).



### 3.2.2 Klíčová oblast rozvoje VYBAVENOST OBCE



Obec disponuje určitou občanskou vybaveností, a to jak veřejnou (např. pošta, knihovna), tak komerční (např. stravovací zařízení, čerpací stanice). Klíčová oblast rozvoje se zaměřuje jak na rozvoj již dostupné občanské vybavenosti, tak na podporu občanské vybavenosti, která je v obci momentálně postrádána.

### **Cíl 2.1: Podporovat a rozvíjet veřejnou občanskou vybavenost**

Smyslem tohoto cíle je podpořit rozvoj stávající veřejné občanské vybavenosti a vznik nové, která by v obci mohla být k dispozici.

#### **Opatření 2.1.1: Podpořit větší využití současných veřejně dostupných služeb**

Účelem tohoto opatření je podpořit využití a význam některých veřejných služeb, které jsou v obci k dispozici.

##### Posílit význam vlakové železniční stanice Kuks

Obec Kuks disponuje železniční stanicí, což je bezpochyby pozitivní. Nicméně její význam není plně využit. Je to především v důsledku toho, že zde zastavují pouze osobní vlaky, nikoli však vlaky spěšné či rychlíky. Důsledkem toho je fakt, že zde vlak zastavuje pouze každé dvě hodiny. Z toho důvodu je doporučeno pokusit se vyjednat s dopravní společností, aby v Kuksu zastavovalo více spojů. Nejlépe pak každou hodinu, přičemž by toto rozšíření postačilo alespoň v průběhu letního období.

#### **Opatření 2.1.2: Zvýšit množství dostupné veřejné občanské vybavenosti**

Opatření obsahuje aktivity, jejichž realizací dojde k navýšení množství a zároveň i k větší variabilitě dostupné veřejné občanské vybavenosti.

##### Vybudovat v obci senior fitness park

Na veřejném projednávání bylo konstatováno, že by především starší občané uvítali, kdyby v obci byl vytvořen tzv. senior fitness park. Jedná se v podstatě o vytvoření workoutového hřiště. Toto venkovní hřiště je tvořeno různorodými prvky, které slouží k procvičování a posilování základních svalových skupin. Součástí hřiště by mohly být i doprovodné prvky typu lavičky pro posezení a odpočinek.

Využití workoutového hřiště je vhodné pro všechny věkové kategorie osob – pro děti a mládež, dospělé i seniory. Vhodnou lokalitou, kde by mohlo workoutové hřiště vzniknout, je část parcely KN 377/1 či část parcely KN 380 v k.ú. Kuks. Výběr lokality bude ještě předmětem šetření a průzkumu vhodnosti.

##### Usilovat o odkup budovy č. p. 28 v místní části Kuks do vlastnictví obce

Budova č. p. 28 v místní části Kuks je momentálně nevyužitá a chátrá. Budova je v soukromém vlastnictví. Vzhledem k lokalizaci budovy a jejímu potenciálu v případě jejího využití je doporučeno pokusit se získat budovu do vlastnictví obce. Pokud se podaří budovu odkoupit, je doporučeno ji zrekonstruovat a následně ji využít pro potřeby obyvatel obce (např. by zde mohla vzniknout

společenská místnost, dále by zde mohl být prostor pro další občanskou vybavenost apod.). Zároveň by došlo ke zlepšení image obce, neboť chátrající budova nepůsobí dobrým estetickým dojmem.

#### Zvážit vytvoření mateřské školy

Na jednání pracovní skupiny bylo konstatováno, že z pohledu současného demografického vývoje v obci je reálné, aby v obci fungovala mateřská škola. Místní obyvatelé, kteří mají malé děti, by tak nemuseli vozit své děti do Choustníkova Hradiště či do vzdálenějších destinací.

Mateřská škola by mohla být alternativně zaměřená, např. zaměření na oblast umění, waldorf, montessori apod.

### **Cíl 2.2: Posílit v obci bezpečnost a usilovat o zvýšení variability dostupných komerčních služeb**

Strategický cíl je zaměřen na podporu množství dostupných komerčních služeb a též na podporu zvýšení bezpečnosti na území obce.

#### **Opatření 2.2.1: Podpořit vyšší bezpečnost a vyšší množství bezpečnostních prvků**

Opatření obsahuje aktivity, jejichž realizací dojde k posílení bezpečnosti na území obce, což ocení jak místní obyvatelé, tak návštěvníci a turisté.

#### Realizovat bezpečnostní opatření související s automobilovou dopravou

Na veřejném projednávání bylo konstatováno, že řidiči automobilů mnohdy nerespektují pravidla provozu v obci. Z toho důvodu by občané uvítali, kdyby byly v obci nainstalovány určité bezpečnostní prvky, které řidiče donutí zpomalit.

Vhodným prvkem, jak zajistit zpomalení provozu a zvýšit tak bezpečnost, jsou zpomalovací zařízení. Zpomalovacích zařízení je celá řada, např. retardéry, zvýšená vozovka, semaforey apod. Z pohledu vzhledu obce by byly nejlepším řešením zpomalovací retardéry či zvýšená vozovka. Z konkrétních lokalit, kde by mohl zpomalovací retardér být, lze jmenovat např. prostor mezi domy s č. p. 8 a 17 v místní části Kuks.

#### Realizovat bezpečnostní opatření u vyústění cyklostezky do území obce

Na veřejném projednávání bylo zmíněno, že při příjezdu do obce po cyklostezce č. 2 ve směru od Jaroměře by bylo dobré zrealizovat vhodná bezpečnostní opatření. Smyslem tohoto opatření je zpomalit cyklisty, čímž by došlo ke zvýšení bezpečnosti místních obyvatel, jejich dětí, ale i cyklistů samotných. Bude záležet na vedení obce, pro jaké opatření se rozhodne. Jako příklad vhodného opatření lze uvést bezpečnostní závory. Další alternativu představuje obnova historického mostku přes řeku Labe v této lokalitě (viz aktivita v rámci opatření 3.2.2).

#### Posílit bezpečnost v obci prostřednictvím častější přítomnosti městské policie

Na veřejném projednávání bylo konstatováno i prioritizováno, že by bylo dobré, kdyby byla v obci posílena bezpečnost prostřednictvím častější přítomnosti strážníků městské policie. Byly zmíněny celkem dvě varianty. Jednou z variant bylo zřízení obecní policie. Druhou variantou bylo zajištění přítomnosti strážníků Městské policie ze Dvora Králové nad Labem či z Jaroměře.

Dle vyjádření vedení obce se již o spolupráci s městskou policií jedná.

#### Pořídít uzamykatelné boxy pro kola

Na veřejném projednávání bylo zmíněno, že by bylo dobré mít v obci k dispozici uzamykatelné boxy pro kola. V současné době tyto boxy v obci k dispozici nejsou a vzhledem k velkému množství cyklistů, kteří obec navštíví, je žádoucí tyto stojany pořídít. Cyklisté si budou moci kola bezpečně uzamknout a díky tomu budou moci strávit více času nejen v sedle kola, ale například i prohlídkou vnitřních expozic místních památek.

#### **Opatření 2.2.2: Snažit se o zvýšení počtu dostupných komerčních služeb**

Smyslem tohoto opatření je podpořit rozvoj dostupných komerčních služeb, což následně povede k větší variabilitě těchto služeb především pro potřeby místních obyvatel.

#### Podpořit vznik existence obchodu s potravinami v obci

Z dotazníkového šetření i z veřejného projednávání vyplynulo, že obyvatelé by uvítali, kdyby v obci byl k dispozici obchod s potravinami. Postačil by obchod se základním zbožím typu pečivo apod.

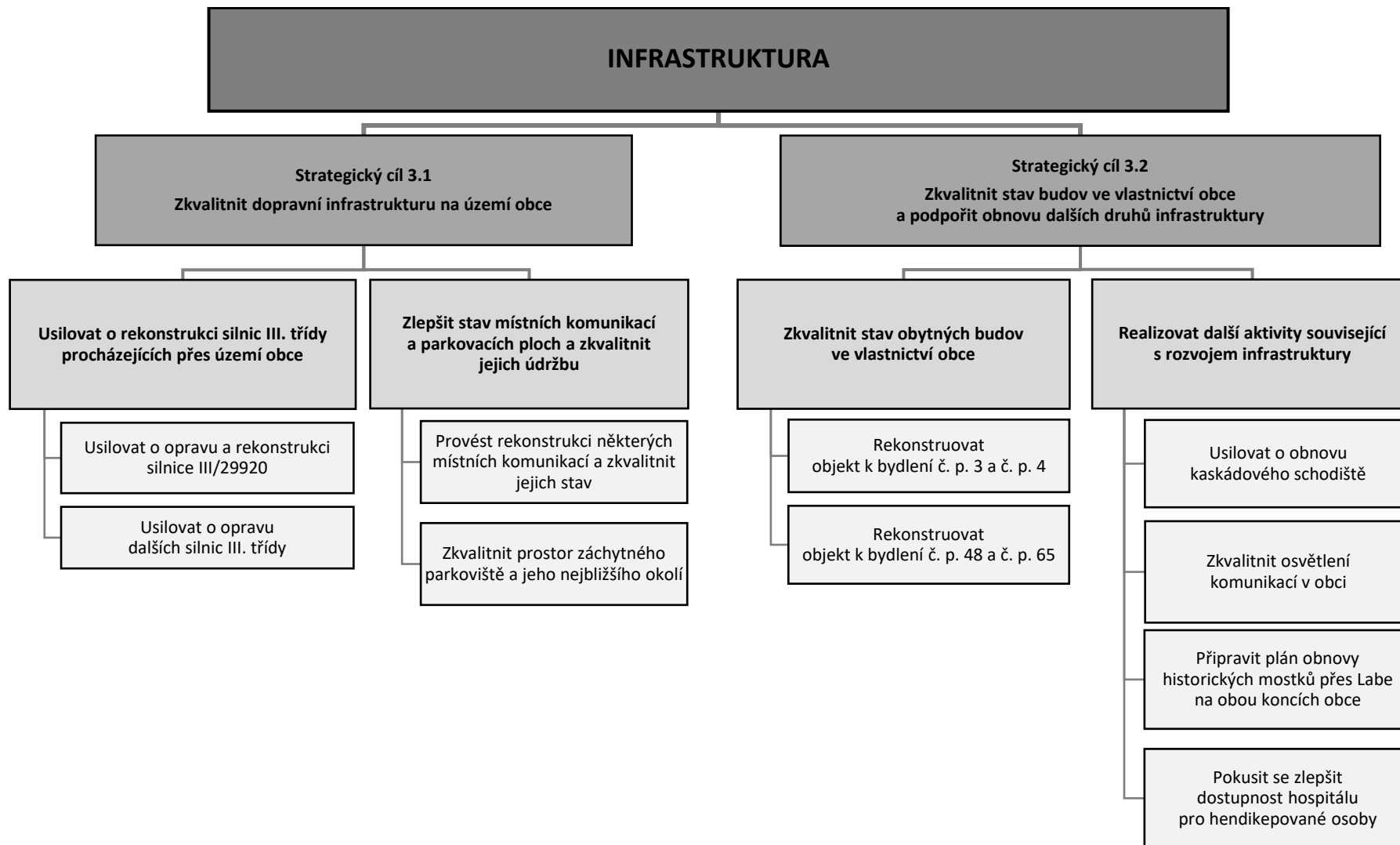
Obec je tomuto záměru nakloněna a v rámci svých možností jej bude podporovat.

#### Podpořit vznik kavárny/cukrárny v obci

Podobně jako v případě obchodu s potravinami bylo na veřejném projednávání konstatováno, že by v obci mohla být k dispozici kavárna či cukrárna. Kavárna by zároveň mohla plnit roli čítárny.

Obdobně jako v předešlé aktivitě, i tento záměr bude obec v rámci svých možností podporovat.

### 3.2.3 Klíčová oblast rozvoje INFRASTRUKTURA



V obci v nedávném období byla provedena rekonstrukce značného množství veřejných ploch a komunikací. Řada silnic, komunikací a ploch ještě rekonstruována nebyla a vyžaduje obnovu a zkvalitnění stavu. Taktéž řada budov potřebuje komplexní rekonstrukci, a i některé další prvky infrastruktury je nutné určitým způsobem zkvalitnit. Zlepšení stavu výše uvedených prvků je i předmětem této klíčové oblasti rozvoje.

### **Cíl 3.1: Zkvalitnit dopravní infrastrukturu na území obce**

Strategický cíl je zaměřen na celkové zkvalitnění dopravní infrastruktury a prvků s ní souvisejících. Cíl je zaměřen jak na dopravu v pohybu, tak v klidu.

#### **Opatření 3.1.1: Usilovat o rekonstrukci silnic III. třídy procházejících přes území obce**

Smyslem tohoto opatření je zlepšit a zkvalitnit stav silnic III. třídy procházejících obcí Kuks.

##### Usilovat o opravu a rekonstrukci silnice III/29920

Jak je již zmíněno v analytické části (kap. 2.1.4.1), tato silnice zajišťuje propojení silnice I/37 se silnicí III/29915 a prochází severním cípem území obce Kuks a dále pokračuje přes obec Stanovice. Vzhledem k tomu, že silnice je ve velmi špatném stavu, je doporučeno provést její komplexní rekonstrukci.

Silnice je ve vlastnictví Královéhradeckého kraje a právo hospodařit s tímto majetkem má Správa silnic Královéhradeckého kraje (dále jen SS KHK). Z toho vyplývá, že realizace této aktivity se bude odvíjet od dohody obce s touto organizací.

##### Usilovat o opravu dalších silnic III. třídy

Další silnice III. třídy (III/29915 a III/29916), které procházející územím obce, jsou v poměrně přijatelném stavu a rekonstrukci vyžadují pouze v lokálních úsecích. Je doporučeno brát potřebu těchto rekonstrukcí v potaz a jejich realizace se bude opět odvíjet od dohody obce se SS KHK, která má právo s nimi hospodařit.

#### **Opatření 3.1.2 Zlepšit stav místních komunikací a parkovacích ploch a zkvalitnit jejich údržbu**

Opatření obsahuje aktivity, jejichž realizací dojde k dalšímu zkvalitnění sítě místních komunikací, ploch určených k parkování a zároveň k jejich lepší údržbě.

##### Provést rekonstrukci některých místních komunikací a zkvalitnit jejich stav

V rámci dotazníkového šetření téměř třetina respondentů na otázku týkající se možnosti rozhodnout o využití obecních prostředků uvedla, že by je přednostně využila na rekonstrukci místních komunikací.

Zde je důležité podotknout, že řada místních komunikací byla v nedávné době rekonstruována. Některým místním komunikacím by však rekonstrukce bezpochyby prospěla. Z konkrétních místních komunikací lze jmenovat např. komunikaci v místní části Kuks vedoucí k budovám č. p. 18 až 21.

Z veřejného projednávání dále vyplynulo, že v případě některých komunikací by bylo vhodné zlepšit jejich údržbu (např. odvodnění, jejich stav v zimním období apod.). Konkrétně byla zmiňována např. komunikace vedoucí k vlakovému nádraží (v případě této komunikace je role obce ovšem omezená, neboť komunikace je ve vlastnictví obce Heřmanice, tj. role obce Kuks spočívá v intenzivní komunikaci s touto obcí za účelem zlepšení údržby této komunikace).

#### Zkvalitnit prostor záchytného parkoviště a jeho nejbližšího okolí

Na veřejném projednávání bylo konstatováno, že by mohlo dojít ke zkvalitnění prostoru záchytného parkoviště a jeho nejbližšího okolí. Parkoviště a jeho okolí v současné době nepůsobí zrovna reprezentativním dojmem. Z toho důvodu je doporučeno tento prostor určitým způsobem zkvalitnit, např. lepším nabarvením parkovacích pruhů, úpravou okolních travnatých ploch a umístěním vhodných prvků zeleně apod.

V důsledku realizace těchto činností bude parkoviště a jeho nejbližší okolí působit estetičtějším a příjemnějším dojmem.

### **Cíl 3.2: Zkvalitnit stav budov ve vlastnictví obce a podpořit obnovu dalších druhů infrastruktury**

Strategický cíl je zaměřen na zkvalitnění stavu budov ve vlastnictví obce a dále na rozvoj, obnovu a zkvalitnění dalších prvků infrastruktury.

#### **Opatření 3.2.1: Zkvalitnit stav obytných budov ve vlastnictví obce**

Smyslem opatření je zajistit zlepšení současného stavu objektů k bydlení, což povede ke zlepšení podmínek pro život v těchto domech a důsledkem může být i zvýšený zájem o bydlení v nich. Všechny objekty k bydlení uváděné v aktivitách se nacházejí v místní části Kuks.

#### Rekonstruovat objekt k bydlení č. p. 3 a č. p. 4

Objekt k bydlení č. p. 3 se nachází v centru obce a vyjma funkce bydlení plní i jinou roli, neboť je zde lokalizována pobočka České pošty. Budově by prospěla komplexní rekonstrukce, která spočívá v obnově fasády, výměně oken, výměně střešní krytiny a dalších potřebných rekonstrukčních opatření. Vzhledem k tomu, že objekt je součástí národní kulturní památky, je nutné respektovat daná zákonná omezení.

Objekt k bydlení č. p. 4 (obrázek 21) navazuje na budovu č. p. 3 a též vyžaduje komplexní rekonstrukci, která spočívá v obdobných činnostech jako v případě budovy č. p. 3.

**Obrázek 21: Objekt k bydlení č. p. 4 – stav k srpnu 2017**



Zdroj: vlastní průzkum

#### Rekonstruovat objekt k bydlení č. p. 48 a č. p. 65

Objekt k bydlení č. p. 48 se nachází ve východní části zastavěného území místní části Kuks. I tomuto objektu by prospěla komplexní rekonstrukce. Jmenovat lze např. obnovu fasády, výměnu vstupních dveří, výměnu oken apod.

Navazující budovou je objekt k bydlení č. p. 65. Tento objekt je ve vlastnictví společnosti Revitalizace KUKS o.p.s. a v případě tohoto objektu se bude jednat o jiný typ rekonstrukce.

#### **Opatření 3.2.2: Realizovat další aktivity související s rozvojem infrastruktury**

Opatření obsahuje aktivity, jejichž realizací budou rozvíjeny další prvky infrastruktury jako jsou např. veřejné osvětlení, dostupnost apod.

#### Usilovat o obnovu kaskádového schodiště

Kaskádové schodiště představuje významnou spojnicí v rámci obce. Jedná se také o součást národní kulturní památky a památkové rezervace. Vzhledem k významu tohoto schodiště je doporučeno usilovat o postupnou rekonstrukci tohoto významného prvku.

#### Zkvalitnit osvětlení komunikací v obci

Smyslem této aktivity je zkvalitnit osvětlení vytipovaných komunikací na území obce.

Na jednání pracovní skupiny bylo konstatováno, že v památkové zóně by mělo osvětlení respektovat historický ráz.



Na veřejném projednávání bylo zmíněno, že osvětlení komunikace vedoucí směrem k vlakovému nádraží není v odpovídajícím stavu. Konkrétně bylo zmíněno, že světla v lampách často nesvítí a lidé se pak necítí bezpečně. Z toho důvodu je doporučeno pravidelně lampy kontrolovat, zda světla svítí a podle potřeby zajistit jejich plnou funkčnost.

#### Připravit plán obnovy historických mostků přes Labe na obou koncích obce

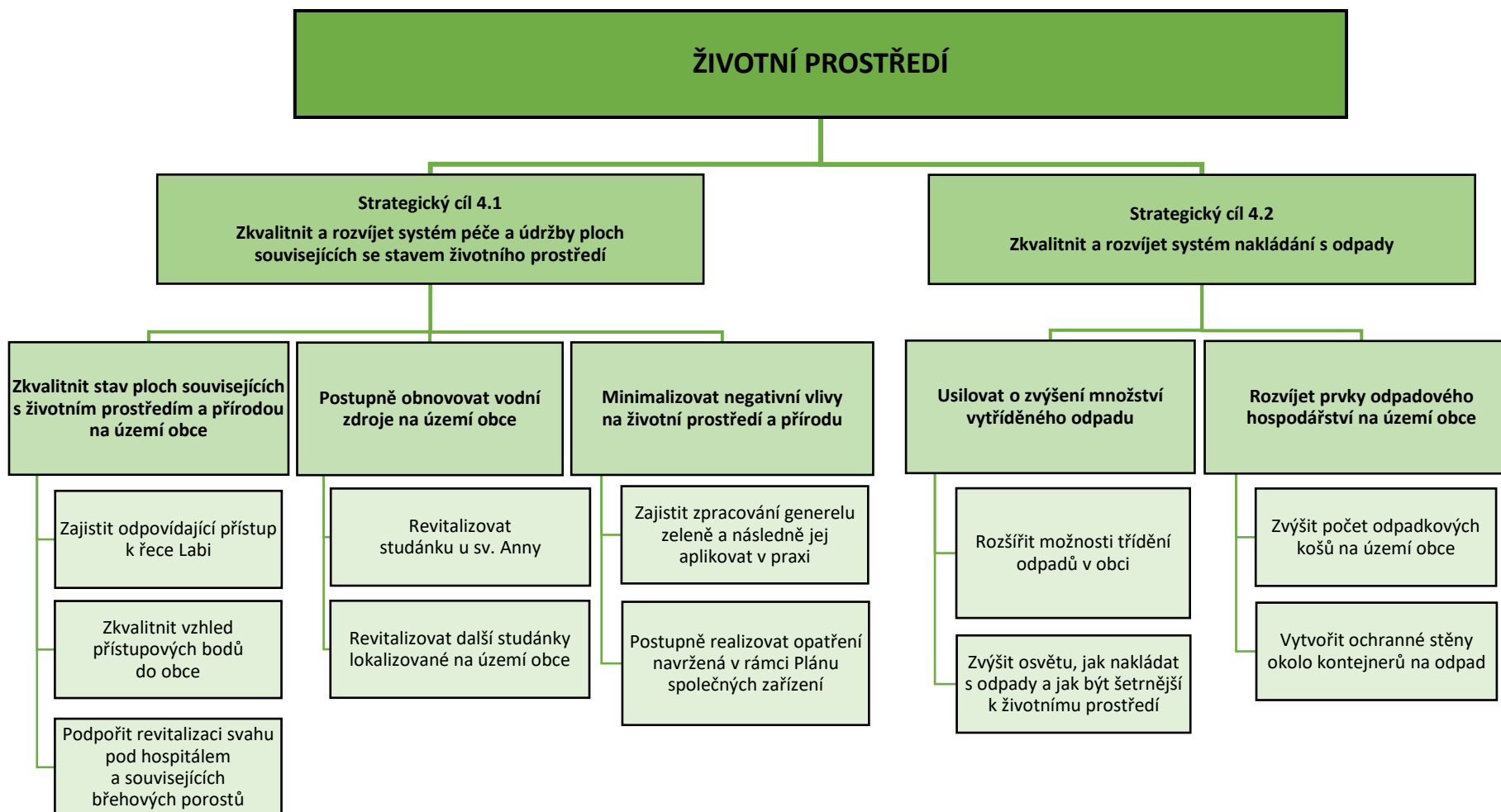
Jedním z námětů, který byl zmíněn, bylo připravení plánu obnovy historických mostků přes řeku Labe. Tyto mostky dříve přemostovaly řeku Labe na obou koncích obce. V případě existence těchto mostků by lidé mohli chodit např. na okružní procházky.

V případě vybudování mostku na východní straně by mohla přemostění využívat i cyklostezka, která by pak pokračovala podél pravého břehu Labe k nově opravenému mostu. V důsledku toho by bylo zajištěno i bezpečnostní opatření, které je momentálně požadováno u vyústění cyklostezky do území obce. Trasování cyklostezky by se částečně změnilo a obyvatelům a jejich dětem bydlícím při současném vyústění cyklostezky by se zvýšila bezpečnost (viz aktivita v rámci opatření 2.2.1).

#### Pokusit se zlepšit dostupnost hospitálu pro hendikepované osoby

Na veřejném projednávání bylo konstatováno, že dostupnost hospitálu pro hendikepované osoby je špatná. Samotný areál hospitálu vyjma Šporkovské hrobky je bezbariérový. Problém ovšem pro hendikepované osoby představuje to, jak se k areálu hospitálu dopravit. V případě autobusové dopravy není možné se v současné době autobusem k hospitálu dostat. Autobusem lze dojet pouze na záchranné parkoviště. Dostat se odsud až k hospitálu je pak pro tělesně hendikepované osoby značně složité a bez pomoci další osoby téměř nemožné. Z toho důvodu je navrženo najít jiné vhodné a schůdné řešení daného problému.

### 3.2.4 Klíčová oblast rozvoje ŽIVOTNÍ PROSTŘEDÍ



Obec disponuje příznivým životním prostředím a vzhled obce je na velmi dobré úrovni. Klíčová oblast rozvoje se zaměřuje na rezervy, které obec z pohledu životního prostředí ještě má, ať se jedná o vzhled vytipovaných lokalit či systém odpadového hospodářství.

#### **Cíl 4.1: Zkvalitnit a rozvíjet systém péče a údržby ploch souvisejících se stavem životního prostředí**

Naplnění tohoto strategického cíle spočívá ve zkvalitnění péče a údržby řady ploch souvisejících se stavem životního prostředí a přírodou v obci, což v konečném důsledku povede k lepšímu vzhledu daných ploch, ale i naplnění jejich potenciálu.

##### **Opatření 4.1.1: Zkvalitnit stav ploch souvisejících s životním prostředím a přírodou na území obce**

Opatření obsahuje aktivity, jejichž realizací dojde ke zkvalitnění vybraných ploch na území obce a dojde tak ke zlepšení jejich image.

##### Zajistit odpovídající přístup k řece Labi

Na veřejném projednávání bylo konstatováno a zároveň i dominantně prioritizováno, aby byl zajištěn odpovídající přístup k řece Labi. V současné době není přístup k řece v odpovídajícím stavu a je doporučeno přístup vhodnými opatřeními zlepšit v tom smyslu, aby byl k řece zpevněný přístup. Díky existenci zpevněného přístupu bude snazší využít potenciálu řeky ke koupání a osvěžení.

Dále nelze opomenout, že řeka Labe je v této oblasti stále více vyhledávaná vodáky a pro jejich potřeby neexistuje v obci dostatečné zázemí. Jako vhodný prostor pro vznik např. stánku s občerstvením, minikempinku, malého přístaviště apod. se jeví parcely KN 377/1, KN 380 a část parcel KN 549/1 a KN 549/2 (k.ú. Kuks). Tyto parcely se nacházejí v těsné blízkosti řeky Labe, jsou ve vlastnictví obce a disponují potenciálem pro vznik tohoto zázemí.

Za účelem řešení potřeb zlepšení zázemí vodáků již probíhá aktivní spolupráce mezi obcí Kuks a městem Dvůr Králové nad Labem. Cílem je zlepšit propojenost těchto lokalit a zkvalitnit zázemí pro potřeby vodáků. Případná úprava břehů by pak znamenala i možnost lepšího přístupu k řece nejen pro vodáky.

##### Zkvalitnit vzhled přístupových bodů do obce

Z veřejného projednávání dále vyplynulo, že by bylo vhodné, aby došlo ke zlepšení vzhledu přístupových bodů do obce. Je doporučeno uvedené lokality lépe upravit a „zkrášlit“ tak jejich vzhled, aby byl více reprezentativní.

##### Podpořit revitalizaci svahu pod hospitém a souvisejících břehových porostů

Jedním z námětů, který byl navrhnout, bylo provedení revitalizace svahu pod hospitém a souvisejících břehových porostů. V současné době je v této lokalitě k vidění nahodilá výsadba. Jistě by bylo vhodné uvažovat o revitalizaci dané plochy. Ta by mohla spočívat v úpravě území ve stylu barokně upravené

krajiny. Realizace této aktivity by dodala místu větší ladnost a zároveň by celý svah působil uceleným dojmem ve vztahu k hospitálu.

#### **Opatření 4.1.2: Postupně obnovovat vodní zdroje na území obce**

Opatření je zaměřeno na obnovu vodních zdrojů, které jsou v současné době vyschlé a neplní tak svoji primární funkci.

##### Revitalizovat studánku u sv. Anny

Z rozhovorů s představiteli obce vyplynulo, že by v co nejbližší době rádi provedli obnovu studánky u sv. Anny. Studánka je momentálně vyschlá a záměrem obce je obnovit její funkci. To by jistě uvítali i místní obyvatelé. Studánka by se tak stala nejen cílem procházek, ale i zdrojem kvalitní pramenité vody.

##### Revitalizovat další studánky lokalizované na území obce

Na území obce se vyjma studánky u sv. Anny nachází i řada dalších studánek. Problémem těchto studánek je, že momentálně vysychají, pokud není dostatek srážek. V plánu je však postupná obnova těchto studánek.

#### **Opatření 4.1.3: Minimalizovat negativní vlivy na životní prostředí a přírodu**

Smyslem tohoto opatření je realizovat takové aktivity, které budou mít pozitivní vliv na životní prostředí v obci a mj. povedou ke zvýšení ochrany životního prostředí v obci.

##### Zajistit zpracování generelu zeleně a následně jej aplikovat v praxi

Generel zeleně představuje dlouhodobý koncepční dokument, který eviduje a řeší funkční využití všech stávajících ploch veřejné zeleně a zároveň navrhuje využití u ploch plánovaných. Díky existenci tohoto dokumentu bude mít obec přehled, kde všude se zezeň nachází, v jakém je stavu, co by pomohlo jejímu zlepšení, kde se který prvek hodí či nehodí atd. Aplikací tohoto dokumentu v obci dojde ke zlepšení stavu, údržby a rozvoji zeleně. V případě některých lokalit bude navržen vhodný architektonický vzhled apod.

Zpracování generelu zeleně pro obec Kuks je momentálně ve fázi zpracování, tj. realizace aktivity spočívá v úspěšném dokončení nastartovaného procesu.

### Postupně realizovat opatření navržená v rámci Plánu společných zařízení

Jak je již konstatováno v analytické části (v kap. 2.1.3.1), v k.ú. Kašov a v navazující části k.ú. Kuks již třetím rokem probíhají KoPÚ. V rámci KoPÚ dojde k vytvoření také tzv. Plánu společných zařízení, který představuje soubor opatření, která mají vytvořit podmínky pro splnění cílů pozemkových úprav. Opatření jsou rozdělena do čtyř hlavních kategorií:

- Opatření ke zpřístupnění pozemků
- Protierozní opatření pro ochranu ZPF
- Vodohospodářská opatření
- Opatření k ochraně a tvorbě životního prostředí<sup>89</sup>

Realizace této aktivity spočívá v postupném uskutečnění navržených a specifikovaných prvků v rámci zmíněných opatření.

### **Cíl 4.2: Zkvalitnit a rozvíjet systém nakládání s odpady**

Strategický cíl je zaměřen na oblast odpadového hospodářství. Naplnění cíle povede k rozvoji systému odpadového hospodářství v obci, což v konečném důsledku bude mít pozitivní vliv na životní prostředí.

#### **Opatření 4.2.1: Usilovat o zvýšení množství vytríděného odpadu**

Opatření obsahuje aktivity, jejichž realizací dojde ke zvýšení množství vytríděného odpadu, což bude mít přínos jednak takový, že bude v obci vyprodukováno méně směsného komunálního odpadu, a zároveň obec získá určité finanční prostředky.

#### Rozšířit možnosti třídění odpadů v obci

Z druhů tříděného odpadu lze v současné době v obci třídít sklo, papír a plasty včetně nápojových kartonů (viz kap. 2.1.4.3, část Odpadové hospodářství a systém nakládání s odpady). Tříděných komodit však může být více a z toho důvodu je doporučeno variabilitu možností třídění odpadu v obci rozšířit.

Konkrétně se jedná o drobná elektrozařízení, neboť kontejner či sběrný box na drobná elektrozařízení a baterie se v obci momentálně nenachází. Je doporučeno umístit do chodby budovy obecního úřadu sběrný box, kam by lidé mohli tato vysloužilá drobná elektrozařízení odkládat.

Dále se jedná o třídění šatstva a obuvi, neboť kontejner na šatstvo a obuv není také v obci přítomen. Je doporučeno tento kontejner v obci umístit alespoň na dvou místech, např. vedle budovy obecního úřadu a na náměstíčko v místní části Kašov.

---

<sup>89</sup> Zdroj a blíže viz: §9 odst. 8 zákona č. 139/2002 o pozemkových úpravách a pozemkových úřadech

#### Zvýšit osvětu, jak nakládat s odpady a jak být šetrnější k životnímu prostředí

Aktivita a její realizace spočívá v pravidelném informování obyvatel, jehož smyslem je předání aktuálních informací v oblasti ochrany životního prostředí, odpadového hospodářství (jak správně třídit odpad, jeho opětovné materiálové či energetické využití, informace o době rozkladu jednotlivých druhů odpadů v přírodě), apod. Informování by mohlo být provedeno např. uskutečněním semináře či přednášky v sále restaurace Baroque ve zvolené časové periodě, otištěnými články v místním zpravodaji apod.

#### **Opatření 4.2.2: Rozvíjet prvky odpadového hospodářství na území obce**

Smyslem opatření je podpořit rozvoj odpadového hospodářství prostřednictvím rozšíření a zkvalitnění jeho prvků.

#### Zvýšit počet odpadkových košů na území obce

V dotazníkovém šetření bylo zmíněno, že v obci by mohlo být umístěno větší množství odpadkových košů. Konkrétním místem, které bylo zmiňováno, byla lokalita u vyústění cyklostezky do území obce. Lokalit, kde by mohly být koše instalovány, je samozřejmě více a bude záležet na vedení obce, do kterých míst budou nově odpadkové koše umístěny.

#### Vytvořit ochranné stěny okolo kontejnerů na odpad

Na veřejném projednávání bylo konstatováno, že kontejnery na odpad nepůsobí zrovna estetickým dojmem a vzhledem k historickému centru obce by bylo dobré tuto situaci řešit. Konkrétně bylo zmiňováno, že okolo kontejnerů na odpad by mohly být vytvořeny ochranné stěny, které by kontejnery skryly, a tím by došlo ke zlepšení image.

Možností, jak kontejnery a jejich dopad na historický vzhled obce řešit, je samozřejmě více. Příkladem může být přesun kontejnerů na jiné místo apod. Konkrétní řešení se bude odvíjet od rozhodnutí vedení obce.

### **3.3 Podpora realizace Strategie rozvoje**

Nezbytnou součástí SRO je zajištění její realizace. Bude stanovena osoba tzv. garant SRO, který bude zároveň jejím iniciátorem. Iniciátor bude koordinovat všechny činnosti spojené s realizací a aktualizacemi SRO.

Dále bude stanoven časový harmonogram realizace jednotlivých aktivit a zároveň bude definováno, kde bude možné do SRO nahlédnout.

Postupné sledování a vyhodnocování realizace SRO bude zajištěno prostřednictvím navržených monitorovacích indikátorů. Díky monitoringu, který by měl být prováděn pravidelně (nejlépe jednou za rok), bude patrné, zda se daří SRO naplňovat.

Stanoven bude i způsob, forma a četnost aktualizace SRO. Výše uvedené skutečnosti budou detailně řešeny v následujících kapitolách SRO Kuks na období let 2018-2027 (akční plán a implementační část).

## 4 Akční plán

Akční plán vychází ze strategické části a určuje, jakými konkrétními kroky či projekty budou naplňovány příslušné cíle uvedené ve SRO. Zpracovává se na období nejbližších 1-2 let. Akční plán představuje soubor konkrétních projektových záměrů a de facto konkretizuje jednotlivé rozvojové aktivity na nejbližší časové období<sup>90</sup>. Aktivity, které jsou naplánovány na pozdější období, jsou zařazeny do tzv. **zásobníku projektových záměrů** (příloha 1).

U každé aktivity musí být zřejmé k naplnění kterého cíle přispívá. Sestavování akčního plánu musí být v souladu jak se strategickou částí, tak s připravovaným rozpočtem obce na následující rok. Projekty zařazené do akčního plánu musí být kryty rozpočtem nebo musí mít zajištěn jiný, externí zdroj financování. Pokud nebudou mít projekty zařazené do akčního plánu jednoznačně určen zdroj financování, budou z akčního plánu vyřazeny.

Proces přípravy akčního plánu je proces dlouhodobý a opakovaný, který prostupuje celým programovým obdobím. Zpracování akčního plánu na následující kalendářní rok by mělo probíhat souběžně s přípravou rozpočtu obce. Vybrány jsou ty aktivity, které je možné z věcného, časového a finančního hlediska realizovat v tomto a následujícím roce. Přehled konkrétních aktivit, které byly výběrem zařazeny do akčního plánu pro následující rok, musí být schválen vedením obce.

Nelze opomenout i vyhodnocení daného akčního plánu, které by mělo být provedeno v prvním pololetí roku, který následuje po realizaci akčního plánu. V rámci vyhodnocení budou posouzeny jednotlivé projekty, zda se je podařilo uskutečnit či nikoliv. Aktivity, které se nepodařilo realizovat, jsou zařazeny do akčního plánu na další rok, případně přesunuty do zásobníku projektů.

Následující přehledová tabulka znázorňuje, jak jsou jednotlivé aktivity v akčním plánu a aktivity v zásobníku projektů podrobně specifikovány a které konkrétní informace obsahují. Jedná se např. o uvedení předpokládaných zdrojů financování, role obce, zdůvodnění a přínos projektu pro rozvoj obce, odpovědnost za realizaci projektu apod.

---

<sup>90</sup> Zdroj: GaREP spol. s r.o., e-Rozvoj.cz, s.r.o. (2014): Metodika tvorby programu rozvoje obce. Ministerstvo pro místní rozvoj České republiky, 72 s.



Název aktivity	
žadatel	uvedení konkrétního žadatele
role obce	realizační/iniciační/motivační
partneři projektu/dotčený orgán	spolupracující a podílející se organizace/subjekty
zdůvodnění a přínos projektu pro rozvoj obce	popis, jak daná aktivita přispěje k rozvoji obce
typ projektu	investiční/neinvestiční
důležitost projektu	nízká/střední/vysoká
předpokládané náklady projektu	odhadované potřebné finanční prostředky na realizaci
předpokládané zdroje financování projektu	vlastní prostředky/krajské dotace/evropské dotace apod.
vazby na strategické dokumenty	výčet těchto dokumentů včetně uvedení prioritních os, specifických cílů apod.
místo realizace projektu	konkrétní parcela/parcely/lokalita/lokality
předpokládané období realizace projektu	předpokládaný rok realizace
odpovědnost za realizaci projektu	subjekty, které budou zajišťovat faktické naplňování aktivity
stav připravenosti projektu	záměr/zpracovaná projektová dokumentace/vyhlášení výběrového řízení na zpracovatele apod.
doplňující informace	podle potřeby uvedeny další informace

V rámci tabulek Akčního plánu jsou používány následující zkratky:

DP = dotační program

DPH = daň z přidané hodnoty

DS KHK = Dotační strategie Královéhradeckého kraje

EU = Evropská unie

IROP = Integrovaný regionální operační program

KN = katastr nemovitostí

KOR = klíčová oblast rozvoje

k. ú. = katastrální území

MAS = Místní akční skupina

MMR = Ministerstvo pro místní rozvoj

o.p.s = obecně prospěšná společnost

OP ŽP = Operační program Životní prostředí

POV KHK = Program obnovy venkova Královéhradeckého kraje

SC = specifický cíl

SO = strategická oblast

SRO = Strategie rozvoje obce

StC = strategický cíl

z.s. = zapsaný spolek

<b>Usilovat o obnovení funkce prameniště a léčivých pramenů</b>	
žadatel	Obec Kuks
role obce	iniciační realizační
partneři projektu/dotčený orgán	Revitalizace KUKS o.p.s.
zdůvodnění a přínos projektu pro rozvoj obce	nedílná součást kulturně-historického dědictví obce
typ projektu	investiční
důležitost projektu	vysoká
předpokládané náklady projektu	v řádu desítek až stovek tis. Kč
předpokládané zdroje financování projektu	prostředky osoby, v důsledky jejíhož počínání došlo k porušení funkce prameniště vlastní prostředky
vazby na strategické dokumenty	<p>Strategie rozvoje Královéhradeckého kraje 2014-2020 (SO 1: Konkurenceschopnost a inovace, StC 1.4: Zatraktivnit Královéhradecký kraj pro další rozvoj cestovního ruchu jako významné složky regionální ekonomiky a SO 3: Veřejné služby a občanská společnost, StC 3.4: Podporovat rozvoj kultury a sportu a rozšířit nabídku trávení volného času pro obyvatele kraje i jeho návštěvníky)</p> <p>Program rozvoje Královéhradeckého kraje 2017-2020 (Opatření 1.4.1: Rozvoj infrastruktury cestovního ruchu a Opatření 3.4.1: Ochrana a podpora kulturního a přírodního dědictví regionu)</p> <p>Strategie komunitně vedeného místního rozvoje MAS Královédvorskou pro programové období 2014-2020 (KOR 2: Cestovní ruch, StC: Zatraktivnit Královédvorskou z pohledu cestovního ruchu – region přitažlivý pro návštěvníky, nabízející pracovní příležitosti jeho obyvatelům, SC 2.1: Zvýšit kvalitu infrastruktury cestovního ruchu)</p>
místo realizace projektu	parcela KN 551 (k.ú. Kuks)
předpokládané období realizace projektu	2018
odpovědnost za realizaci projektu	vedení obce Kuks
stav připravenosti projektu	záměr
doplňující informace	vazba na klíčové oblasti rozvoje SRO Kuks 2018-2027: 1, 2

<b>Vytvořit Koncepti vycházkových tras a následně ji aplikovat v praxi</b>	
žadatel	Revitalizace KUKS o.p.s.
role obce	motivační
partneři projektu/dotčený orgán	Obec Kuks, Euroregion Glacensis, Královéhradecký kraj, MAS Královédvorský z.s.
zdůvodnění a přínos projektu pro rozvoj obce	přehledný manuál tras vhodných k procházce s vazbou na místní kulturně-historické dědictví
typ projektu	neinvestiční
důležitost projektu	vysoká
předpokládané náklady projektu	193 000 Kč bez DPH
předpokládané zdroje financování projektu	EU – Interreg V-A — ČESKÁ REPUBLIKA – POLSKO prostředky Královéhradeckého kraje
vazby na strategické dokumenty	Strategie rozvoje Královéhradeckého kraje 2014-2020 (SO 1: Konkurenceschopnost a inovace, StC 1.4: Zatraktivnit Královéhradecký kraj pro další rozvoj cestovního ruchu jako významné složky regionální ekonomiky) Program rozvoje Královéhradeckého kraje 2017-2020 (Opatření 1.4.1: Rozvoj infrastruktury cestovního ruchu) Strategie komunitně vedeného místního rozvoje MAS Královédvorský z.s. pro programové období 2014-2020 (KOR 2: Cestovní ruch, StC: Zatraktivnit Královédvorský z.s. z pohledu cestovního ruchu – region přitažlivý pro návštěvníky, nabízející pracovní příležitosti jeho obyvatelům, SC 2.1: Zvýšit kvalitu infrastruktury cestovního ruchu a SC 2.3: Zvýšit návštěvnost regionu a prodloužit dobu pobytu návštěvníků v území)
místo realizace projektu	území obce Kuks a její nejbližší okolí
předpokládané období realizace projektu	2018
odpovědnost za realizaci projektu	Revitalizace KUKS o.p.s.
stav připravenosti projektu	podepsána smlouva o dílo, v realizaci
doplňující informace	vazba na klíčové oblasti rozvoje SRO Kuks 2018-2027: 1, 2

<b>Provést archeologický průzkum v místě, kde stával Dům filozofů s knihovnou</b>	
žadatel	Obec Kuks
role obce	iniciační realizační
partneři projektu/dotčený orgán	Katedra archeologie Filozofické fakulty Univerzity v Hradci Králové Revitalizace KUKS o.p.s. Muzeum východních Čech v Hradci Králové Vlastníci dotčených nemovitostí
zdůvodnění a přínos projektu pro rozvoj obce	obnova kulturně-historického dědictví obce, nová turistická atraktivita
typ projektu	investiční
důležitost projektu	vysoká
předpokládané náklady projektu	do 100 tis. Kč
předpokládané zdroje financování projektu	vlastní prostředky
vazby na strategické dokumenty	Strategie rozvoje Královéhradeckého kraje 2014-2020 (SO 1: Konkurenceschopnost a inovace, StC 1.4: Zatraktivnit Královéhradecký kraj pro další rozvoj cestovního ruchu jako významné složky regionální ekonomiky a SO 3: Veřejné služby a občanská společnost, StC 3.4: Podporovat rozvoj kultury a sportu a rozšířit nabídku trávení volného času pro obyvatele kraje i jeho návštěvníky) Program rozvoje Královéhradeckého kraje 2017-2020 (Opatření 1.4.1: Rozvoj infrastruktury cestovního ruchu a Opatření 3.4.1: Ochrana a podpora kulturního a přírodního dědictví regionu) Strategie komunitně vedeného místního rozvoje MAS Královédvorskou pro programové období 2014-2020 (KOR 2: Cestovní ruch, StC: Zatraktivnit Královédvorskou z pohledu cestovního ruchu – region přitažlivý pro návštěvníky, nabízející pracovní příležitosti jeho obyvatelům, SC 2.1: Zvýšit kvalitu infrastruktury cestovního ruchu)
místo realizace projektu	přibližně někde v místech parcel KN 648/2, KN 649/2, KN 673/2 (k.ú. Kuks), KN 24/1, KN 26, KN 473/3 (k.ú. Slotov)
předpokládané období realizace projektu	2018
odpovědnost za realizaci projektu	vedení obce Kuks
stav připravenosti projektu	záměr
doplňující informace	vazba na klíčové oblasti rozvoje SRO Kuks 2018-2027: 1, 2, 3

<b>Usilovat o odkup budovy č. p. 28 v místní části Kuks do vlastnictví obce</b>	
žadatel	Obec Kuks
role obce	realizační
partneři projektu/dotčený orgán	soukromá osoba, v jejímž vlastnictví budova je
zdůvodnění a přínos projektu pro rozvoj obce	opětovné využití chátrající budovy, prostor pro lokalizaci vybraných služeb a vybaveností
typ projektu	investiční
důležitost projektu	vysoká
předpokládané náklady projektu	v řádu mil. Kč
předpokládané zdroje financování projektu	vlastní prostředky dle způsobu využití: IROP, OP ŽP
vazby na strategické dokumenty	bez vazby na strategické dokumenty
místo realizace projektu	parcela KN st. 41 (k. ú. Kuks)
předpokládané období realizace projektu	2018
odpovědnost za realizaci projektu	Zastupitelstvo obce Kuks
stav připravenosti projektu	záměr
doplňující informace	vazba na klíčové oblasti rozvoje SRO Kuks 2018-2027: 1, 2, 3, 4

Zkvalitnit prostor záchytného parkoviště a jeho nejbližšího okolí	
žadatel	Obec Kuks
role obce	realizační
partneři projektu/dotčený orgán	Královéhradecký kraj MAS Královédvorsk, z.s.
zdůvodnění a přínos projektu pro rozvoj obce	estetičtější a příjemnější vzhled této lokality
typ projektu	investiční
důležitost projektu	vysoká
předpokládané náklady projektu	v řádu stovek tis. Kč
předpokládané zdroje financování projektu	DS KHK 2017-2020 vlastní prostředky
vazby na strategické dokumenty	Strategie rozvoje Královéhradeckého kraje 2014-2020 (SO 2: Dopravní dostupnost a mobilita, StC 2.2: Zlepšit stav regionální dopravní infrastruktury s ohledem na plynulost dopravy a bezpečnost a zdraví obyvatel) Program obnovy venkova Královéhradeckého kraje 2014-2020 (DP 2: Komplexní úprava nebo dovybavení veřejných prostranství a místních komunikací, infrastruktura) Strategie komunitně vedeného místního rozvoje MAS Královédvorsk pro programové období 2014-2020 (KOR 4: Infrastruktura, StC: Zlepšit stav a dostupnost infrastruktury území s ohledem na bezpečnost, kvalitu života a zdraví obyvatel, s důrazem na bezbariérovost, SC 4.1: Zdokonalit stav dopravní infrastruktury)
místo realizace projektu	parcely KN 493, KN 494, KN 497/1, KN 497/2, KN 538/1, KN 538/5, KN 543, KN 702 (vše k.ú. Kuks)
předpokládané období realizace projektu	2018
odpovědnost za realizaci projektu	Zastupitelstvo obce Kuks
stav připravenosti projektu	záměr
doplňující informace	vazba na klíčové oblasti rozvoje SRO Kuks 2018-2027: 3

<b>Rekonstruovat objekt k bydlení s č. p. 3 a 4</b>	
žadatel	Obec Kuks
role obce	realizační
partneři projektu/dotčený orgán	Národní památkový ústav
zdůvodnění a přínos projektu pro rozvoj obce	zkvalitnění stavu bytového fondu ve vlastnictví obce
typ projektu	investiční
důležitost projektu	vysoká
předpokládané náklady projektu	v řádu jednotek mil. Kč
předpokládané zdroje financování projektu	DS KHK 2017-2020 vlastní prostředky Nová zelená úsporám – Rodinné domy v rámci 3. výzvy
vazby na strategické dokumenty	Strategie rozvoje Královéhradeckého kraje 2014-2020 (SO 4: Environmentální prostředí a sítě, StC 4.3: Zajistit udržitelné zásobování energiemi a jejich šetrné využívání na celém území Královéhradeckého kraje) Program rozvoje Královéhradeckého kraje 2017-2020 (Opatření 4.3.2: Zavádění energetických úspor a podpora obnovitelných zdrojů energie) Program obnovy venkova Královéhradeckého kraje 2014-2020 (DP 1: Obnova a údržba venkovské zástavby a občanské vybavenosti)
místo realizace projektu	parcely KN st. 56 a KN st. 57 (k.ú. Kuks)
předpokládané období realizace projektu	2018
odpovědnost za realizaci projektu	Zastupitelstvo obce Kuks
stav připravenosti projektu	záměr
doplňující informace	vazba na klíčové oblasti rozvoje SRO Kuks 2018-2027: 3

<b>Zajistit odpovídající přístup k řece Labi</b>	
žadatel	Obec Kuks
role obce	realizační
partneři projektu/dotčený orgán	Povodí Labe, státní podnik Město Dvůr Králové nad Labem
zdůvodnění a přínos projektu pro rozvoj obce	existence zpevněného přístupu využití potenciálu řeky pro koupání a osvěžení zlepšení zázemí pro potřeby vodáků
typ projektu	investiční
důležitost projektu	vysoká
předpokládané náklady projektu	v řádu stovek tis. Kč až jednotek mil. Kč
předpokládané zdroje financování projektu	vlastní prostředky
vazby na strategické dokumenty	bez vazby na strategické dokumenty
místo realizace projektu	parcely KN 380 a KN 550 (k.ú. Kuks)
předpokládané období realizace projektu	2018
odpovědnost za realizaci projektu	Zastupitelstvo obce Kuks ve spolupráci s Povodím Labe, státním podnikem a městem Dvorem Králové nad Labem
stav připravenosti projektu	záměr
doplňující informace	vazba na klíčové oblasti rozvoje SRO Kuks 2018-2027: 1, 3, 4



<b>Zajistit zpracování generelu zeleně a následně jej aplikovat v praxi</b>	
žadatel	Revitalizace KUKS o.p.s.
role obce	motivační
partneři projektu/dotčený orgán	Obec Kuks Euroregion Glacensis Královéhradecký kraj MAS Královédvorská z.s.
zdůvodnění a přínos projektu pro rozvoj obce	komplexní přehled, kde se zeleň v obci nachází, v jakém je stavu, co by pomohlo jejímu zlepšení, kde se který prvek hodí či nehodí, návrh vhodného architektonického vzhledu ve vytipovaných lokalitách
typ projektu	neinvestiční
důležitost projektu	vysoká
předpokládané náklady projektu	119 200 Kč bez DPH
předpokládané zdroje financování projektu	EU – Interreg V-A – ČESKÁ REPUBLIKA – POLSKO prostředky Královéhradeckého kraje
vazby na strategické dokumenty	Strategie rozvoje Královéhradeckého kraje 2014-2020 (SO 1: Konkurenceschopnost a inovace, StC 1.4: Zatraktivnit Královéhradecký kraj pro další rozvoj cestovního ruchu jako významné složky regionální ekonomiky) Program rozvoje Královéhradeckého kraje 2017-2020 (Opatření 1.4.1: Rozvoj infrastruktury cestovního ruchu) Strategie komunitně vedeného místního rozvoje MAS Královédvorská pro programové období 2014-2020 (KOR 2: Cestovní ruch, StC: Zatraktivnit Královédvorská z pohledu cestovního ruchu – region přitažlivý pro návštěvníky, nabízející pracovní příležitosti jeho obyvatelům, SC 2.1: Zvýšit kvalitu infrastruktury cestovního ruchu a SC 2.3: Zvýšit návštěvnost regionu a prodloužit dobu pobytu návštěvníků v území)
místo realizace projektu	území obce Kuks
předpokládané období realizace projektu	2018
odpovědnost za realizaci projektu	Revitalizace KUKS o.p.s.
stav připravenosti projektu	podepsána smlouva o dílo, v realizaci
doplňující informace	vazba na klíčové oblasti rozvoje SRO Kuks 2018-2027: 4

## 5 Implementační část

Pro úspěšné nastavení a praktické využití strategického dokumentu je nezbytné definovat a popsat následující systémy:

- Systém řízení a organizačního zajištění naplňování Strategie rozvoje
- Systém financování Strategie rozvoje
- Systém aktualizace Strategie rozvoje
- Systém monitoringu a vyhodnocování realizace Strategie rozvoje

### 5.1 Systém řízení a organizačního zajištění naplňování Strategie rozvoje

Efektivní naplňování strategického plánu může být obecně zajištěno jedině díky jednoznačnému systému řízení. Platí to i pro tento rozvojový plánovací dokument. Jedná se tedy o zajištění postupného naplňování stanovené vize, strategických cílů, opatření a aktivit. Pro tyto účely byly stanoveny následující dvě hierarchické úrovně systému řízení a organizačního zajištění naplňování SRO (viz schéma 3).

Schéma 3: Znázornění systému řízení a organizačního zajištění naplňování SRO Kuks na období let 2018-2027



#### Řídící skupina

Řídící skupina je hlavním orgánem, který je zodpovědný za postupné naplňování SRO. Řídící skupina rozhoduje o tom, zda přijme či nepřijme a schválí či neschválí předložené rozvojové projekty (včetně jejich navrženého rozpočtu), které jsou v souladu se schváleným plánovacím dokumentem. Řídící skupina dále zvolí osobu, tzv. garanta SRO, jehož role bude spočívat především v iniciaci a koordinaci všech činností spojených s realizací a aktualizacemi SRO. Garant SRO by měl být jedním z členů řídicí skupiny, popřípadě výkonného týmu.

### **Výkonný tým**

Výkonný tým je složen z představitelů obce, vybraných zaměstnanců obce a ze zástupce společnosti Revitalizace KUKS o.p.s. Vedoucím výkonného týmu je starosta obce. Stěžejním úkolem výkonného týmu v procesu implementace SRO je předkládat řídicí skupině konkrétní návrhy projektů a rozvojových aktivit, které jsou v souladu se schváleným strategickým dokumentem. Mezi další úkoly výkonného týmu patří monitorování a průběžné vyhodnocování naplňování jednotlivých aktivit a zajištění aktualizace SRO (vlastními silami či za pomoci externí osoby).

Do procesu implementace SRO bude zapojena i řada dalších subjektů, které budou plnit funkci poradní. Ze subjektů lze jmenovat např. zástupce zájmových spolků působících v obci, zástupce podnikatelských subjektů působících v obci, experty z řad odborné veřejnosti apod.

## **5.2 Systém financování Strategie rozvoje**

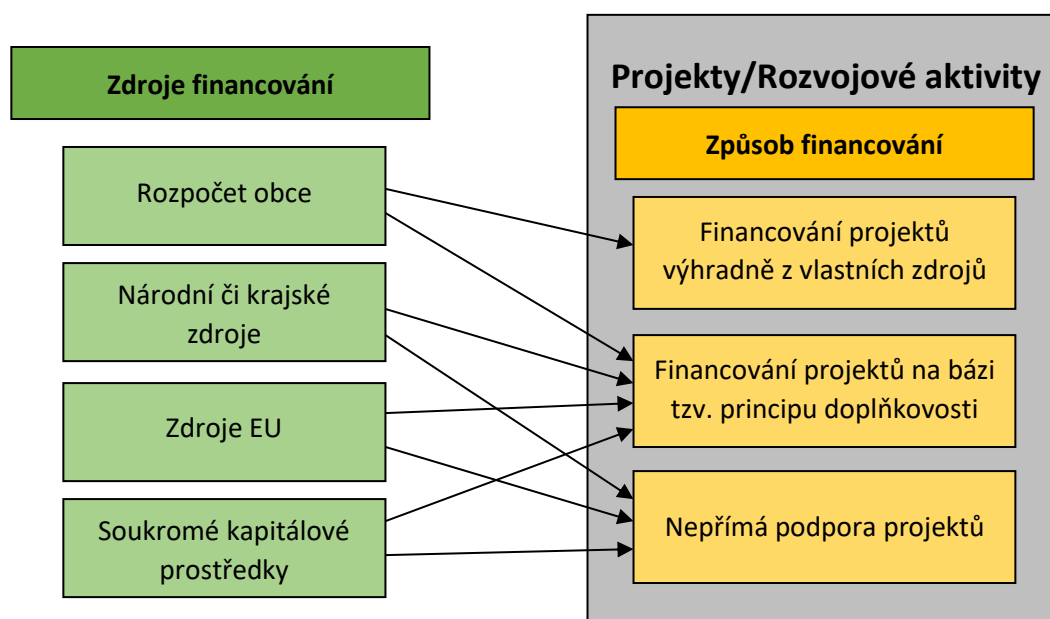
Z hlediska naplňování jednotlivých projektových záměrů SRO je nutné zajištění finančních prostředků. Realizace řady navržených aktivit se nepochybně neobejde bez vnější finanční podpory. Proto je důležité využívat dostupné vnější finanční zdroje, jejichž příspěvek významně napomůže k jejich realizaci.

Financování rozvojových aktivit lze zajistit třemi předpokládanými způsoby:

1. **Financování projektů výhradně z vlastních zdrojů** – jednotlivé projekty jsou financovány výhradně z rozpočtu obce.
2. **Financování projektů na bázi tzv. principu doplňkovosti** – jednotlivé projekty jsou financovány z převážné části prostřednictvím externích finančních zdrojů a částečně z vlastních zdrojů. Externí finanční prostředky lze rozdělit na nevratné (dotace, granty) a vratné (úvěry, půjčky apod.). Především nevratné externí finanční prostředky představují velmi významný podíl finančních zdrojů, které jsou potřebné k realizaci daného projektu (mohou pokrýt až 85 či 90 % celkových nákladů projektu). Z pohledu externích zdrojů lze uvažovat o následujících zdrojích financování:
  - z rozpočtu Evropské unie – strukturální fondy EU
  - ze státního rozpočtu ČR
  - z rozpočtu Královéhradeckého kraje
  - ze soukromých kapitálových prostředků (bankovní úvěry, zdroje soukromého sektoru, prostředky nestátních neziskových organizací).
3. **Nepřímá podpora projektů** – obec Kuks se nepodílí ani finančně ani realizačně na přípravě a realizaci projektů. Role obce je v tomto případě iniciační a komunikační, čímž napomáhá k prosazování daného projektového záměru.

Vazby systému financování SRO znázorňuje schéma 4.

**Schéma 4: Vazby systému financování SRO Kuks na období let 2018-2027**



### 5.3 Systém aktualizace Strategie rozvoje

Nedílnou součástí implementace SRO je i zajištění její aktualizace. Jedná se totiž o tzv. „živý“ dokument, který by měl být aktualizován v čase. Desetileté období představuje dlouhou dobu, během které může dojít k výrazným změnám, ať se jedná o pozitivní či negativní trendy vývoje. Z výrazných změn lze jmenovat např. zásadní změny v hospodářské či regionální politice EU, potažmo České republiky, změny v důsledku komunálních voleb apod.

Aktualizace probíhá na základě vyhodnocení realizace SRO, pokud nastaly významné skutečnosti ohledně realizace. Jmenovat lze např. situaci, kdy na základě kontroly naplňování strategických cílů lze vypustit, upravit či doplnit opatření nebo aktivity. Může dojít i k pozměnění samotných strategických cílů.

Komplexní aktualizaci SRO je doporučeno provést podle potřeb samotné obce, především pokud by nastaly výše jmenované skutečnosti. Pokud tyto skutečnosti nenastanou, ke komplexní aktualizaci SRO by mělo dojít nejdříve v polovině plánovacího období, tj. po pěti letech. Dílčí revize dokumentu mohou probíhat průběžně, nejlépe ke konci každého kalendářního roku, ve vazbě na formulování dalších realizačních akcí SRO a ve vazbě na rozpočet obce (jedná se především o úpravu předpokládaného časového harmonogramu, nákladů a zdrojů financování)<sup>91</sup>.

S aktualizací a dílčími revizemi souvisí také pravidelná tvorba akčního plánu, kdy jsou každoročně zhodnoceny uskutečněné aktivity a rozpracován plán činností na další rok. Tvorba akčního plánu na následující období, při využití zásobníku projektů, je úzce spjata s otázkou tvorby rozpočtu obce.

<sup>91</sup> Zdroj: GaREP spol. s r.o., e-Rozvoj.cz, s.r.o. (2014): Metodika tvorby programu rozvoje obce. Ministerstvo pro místní rozvoj České republiky, 72 s.

Aktualizace může být provedena buď dodatkem ke stávající SRO, nebo přímo úpravou SRO, čímž vznikne nová verze (vhodnější varianta). Je nezbytné uvést termín aktualizace a vyznačit provedené změny.

Za zajištění aktualizace a dílčích revizí SRO Kuks je zodpovědný výkonný tým.

## 5.4 Systém monitoringu a vyhodnocování realizace Strategie rozvoje

Systém monitoringu a vyhodnocování realizace SRO Kuks je důležitou součástí celého strategického dokumentu. Pro hodnocení byla zvolena metoda indikátorů. V rámci této metody jsou předem stanoveny ukazatele, pomocí nichž dochází k průběžnému hodnocení dosažených změn v rámci implementace SRO, a tedy i evaluaci úspěšnosti strategie. Indikátorová metoda je v současné době hojně využívána, např. ve strategických dokumentech na úrovni kraje i celé České republiky či v operačních programech pro implementaci kohezní politiky EU.

Pro potřeby SRO Kuks na období let 2018-2027 byly zvoleny dvě úrovně monitorovacích indikátorů:

- **Indikátor výsledku** – dosažitelný realizací souboru opatření, projektů/aktivit. V rámci dokumentu se jedná o hierarchickou úroveň strategických cílů.
- **Indikátor výstupu** – dosažitelný realizací konkrétního projektu/aktivity, tj. v rámci dokumentu se jedná o úroveň konkrétních navržených aktivit.

U každého navrženého indikátoru je definována měrná jednotka, hodnota indikátoru v současnosti a hodnota požadovaného cílového stavu. Cílový stav představuje hodnotu, které chceme ke konci plánovacího období dosáhnout (v některých případech je uvedena frekvence za určité časové období). Pokud je u indikátoru uvedena měrná jednotka ANO/NE, výchozí a cílový stav je hodnocen v nula-jedničkovém měřítku, kde nula znamená NE a jednička znamená ANO.

Frekvence sledování indikátorů je doporučena následovně: u indikátorů výsledku je doporučeno provést hodnocení v polovině plánovacího období, tj. po pěti letech, u indikátorů výstupu je doporučeno provést hodnocení v periodě jednoho roku.

Předpokládanými zdroji dat pro hodnocení naplňování daných indikátorů budou podklady a dokumenty obce Kuks a společnosti Revitalizace KUKS o.p.s.

Indikátorové sady monitorovacích ukazatelů za jednotlivé klíčové oblasti rozvoje jsou uvedeny v následujících tabulkách.

Tabulka 34: Sada monitorovacích ukazatelů klíčové oblasti rozvoje KULTURA, CESTOVNÍ RUCH A VOLNÝ ČAS

Klíčová oblast	KULTURA, CESTOVNÍ RUCH A VOLNÝ ČAS	Monitorovací ukazatel	Jednotka	Výchozí stav	Cílový stav
Cíl	Pokračovat v aktivitách vedoucích k rozvoji udržitelného cestovního ruchu	Počet nově zrealizovaných aktivit vedoucích k rozvoji udržitelného cestovního ruchu	počet	0	15
Opatření	Podpořit rozvoj infrastruktury a jejích prvků pro potřeby cestovního ruchu				
Aktivity	Vytvořit a umístit uvítací tabule v místech příjezdu do obce	Počet nově vytvořených a umístěných tabulí v místech příjezdu do obce	počet	0	6
	Usilovat o umístění propagačních tabulí na obec Kuks podél silnice I/33	Počet nově umístěných propagačních tabulí na obec Kuks podél silnice I/33	počet	0	2
	Usilovat o navýšení dostupných ubytovacích kapacit alespoň v průběhu letního období	Počet nově dostupných lůžek sloužících pro potřeby ubytování v obci	počet	0	10
	Usilovat o zlepšení propojení Kuksu s Braunovým Betlémem	Vytvořena odbočka cyklotrasy č. 2 a zajištění jejího trasování k Betlému	ANO/NE	0	1
	Uvažovat o vzniku parkovacího domu pro kola	Vytvořen parkovací dům pro kola	ANO/NE	0	1
Opatření	Pokračovat v obnově kulturně-historického dědictví				
Aktivity	Usilovat o obnovení funkce prameniště a léčivých pramenů	Obnovena funkce prameniště a léčivých pramenů	ANO/NE	0	1
	Usilovat o obnovení budovy zámku	Obnovena budova zámku	ANO/NE	0	1
	Usilovat o opětovný vznik a obnovení funkce lázeňského místa	Obnovena funkce lázeňského místa	ANO/NE	0	1
	Usilovat o vystavění nového Bon Repos nad Kuksem	Vystavěno nové Bon Repos nad Kuksem	ANO/NE	0	1
	Provést archeologický průzkum v místě, kde stával Dům filozofů s knihovnou	Proveden archeologický průzkum v místě, kde stával Dům filozofů s knihovnou	ANO/NE	0	1
	Pokračovat v postupné obnově dalších kulturně-historických památek	Počet obnovených a zrekonstruovaných dalších kulturně-historických památek na území obce	počet	0	2

Opatření	Realizovat aktivity, jejichž účelem je šetrnější přístup z pohledu cestovního ruchu k území obce				
Aktivity	Vytvořit koncepci vycházkových tras a následně ji aplikovat v praxi	Vytvořena a aplikována Koncepce vycházkových tras	ANO/NE	0	1
	Propagovat další formy dopravy na úkor automobilové	Počet nově vytvořených propagačních materiálů	počet/rok	0	1
	Vytvořit kodex chování návštěvníka/turisty	Vytvořen kodex chování návštěvníka/turisty	ANO/NE	0	1
<b>Cíl</b>	<b>Rozvíjet sociální život v obci prostřednictvím podpory aktivního trávení volného času místních obyvatel</b>	<b>Počet nově uskutečněných činností za účelem přispění k rozvoji aktivního trávení volného času místních obyvatel</b>	<b>počet</b>	<b>0</b>	<b>31</b>
Opatření	Usilovat o posílení sepejetí a soudržnosti místních obyvatel				
Aktivity	Rozvíjet spolkovou činnost a motivovat lidi k aktivnímu zapojení do sociálního života v rámci obce	Počet vytvořených plánů akcí na rok	počet/rok	0	1
	Zvýšit povědomí u místních obyvatel, že sál restaurace Baroque mohou využívat pro potřeby společného scházení	Počet nově vytvořených informačních materiálů	počet/rok	0	1
Opatření	Využít potenciálu, kterým obec z pohledu trávení volného času disponuje				
Aktivity	Využít potenciálu hospitálu pro konání volnočasových aktivit	Počet nově vytvořených informačních materiálů	počet/rok	0	1
	Usilovat o rekonstrukci tělocvičny za účelem jejího opětovného využití pro volnočasové aktivity	Provedena rekonstrukce tělocvičny a její opětovné využití pro volnočasové aktivity	ANO/NE	0	1

Tabulka 35: Sada monitorovacích ukazatelů klíčové oblasti rozvoje VYBAVENOST OBCE

Klíčová oblast	VYBAVENOST OBCE	Monitorovací ukazatel	Jednotka	Výchozí stav	Cílový stav
Cíl	Podporovat a rozvíjet veřejnou občanskou vybavenost	Počet nově dostupných prvků občanské vybavenosti	počet	0	2
Opatření	Podpořit větší využití současných veřejně dostupných služeb				
Aktivity	Posílit význam vlakové železniční stanice Kuks	Počet uskutečněných jednání za účelem posílení významu železniční stanice Kuks	počet/rok	0	2
Opatření	Zvýšit množství dostupné veřejné občanské vybavenosti				
Aktivity	Vybudovat v obci senior fitness park	Vybudován senior fitness park	ANO/NE	0	1
	Usilovat o odkup budovy č. p. 28 v místní části Kuks do vlastnictví obce	Počet uskutečněných jednání	počet/rok	0	1
		Odkoupena budova č. p. 28 v místní části Kuks do vlastnictví obce	ANO/NE	0	1
Zvážit vytvoření mateřské školy	Existence mateřské školy	ANO/NE	0	1	
Cíl	Posílit v obci bezpečnost a usilovat o zvýšení variability dostupných komerčních služeb	Počet nově zrealizovaných aktivit a činností vedoucích k posílení bezpečnosti a zvýšení variability komerčních služeb dostupných v obci	počet	0	24
Opatření	Podpořit vyšší bezpečnost a vyšší množství bezpečnostních prvků				
Aktivity	Realizovat bezpečnostní opatření související s automobilovou dopravou	Počet nově pořízených bezpečnostních prvků	počet	0	3
	Realizovat bezpečnostní opatření u vyústění cyklostezky do území obce	Zrealizováno bezpečnostní opatření u vyústění cyklostezky do území obce	ANO/NE	0	1
	Posílit bezpečnost v obci prostřednictvím častější přítomnosti městské policie	Zajištěna přítomnosti městské policie ze Dvora Králové nad Labem či z Jaroměře v obci	ANO/NE	0	1
	Pořídit uzamykatelné boxy pro kola	Počet pořízených uzamykatelných boxů pro kola	počet	0	10
Opatření	Snažit se o zvýšení počtu dostupných komerčních služeb				
Aktivity	Podpořit vznik existence obchodu s potravinami v obci	Počet uskutečněných aktivit podporujících vznik existence obchodu s potravinami v obci	počet/rok	0	1
	Podpořit vznik kavárny/cukrárny v obci	Počet uskutečněných aktivit podporujících vznik kavárny/cukrárny v obci	počet/rok	0	1



Tabulka 36: Sada monitorovacích ukazatelů klíčové oblasti rozvoje INFRASTRUKTURA

Klíčová oblast	INFRASTRUKTURA	Monitorovací ukazatel	Jednotka	Výchozí stav	Cílový stav
Cíl	Zkvalitnit dopravní infrastrukturu na území obce	Počet nově zrekonstruovaných prvků dopravní infrastruktury	počet	0	8
Opatření	Usilovat o rekonstrukci silnic III. třídy procházejících přes území obce				
Aktivity	Usilovat o opravu a rekonstrukci silnice III/29920	Délka nově zrekonstruované silnice	km	0	1,9
	Usilovat o opravu dalších silnic III. třídy	Počet zrekonstruovaných silnic III. třídy	počet	0	2
Opatření	Zlepšit stav místních komunikací a parkovacích ploch a zkvalitnit jejich údržbu				
Aktivity	Provést rekonstrukci některých místních komunikací a zkvalitnit jejich stav	Počet nově zrekonstruovaných místních komunikací	počet	0	4
	Zkvalitnit prostor záchytného parkoviště a jeho nejbližšího okolí	Zkvalitněn prostor záchytného parkoviště a jeho nejbližšího okolí	ANO/NE	0	1
Cíl	Zkvalitnit stav budov ve vlastnictví obce a podpořit obnovu dalších druhů infrastruktury	Počet nově zrealizovaných aktivit vedoucích ke zkvalitnění stavu budov ve vlastnictví obce a obnově dalších prvků infrastruktury	počet	0	11
Opatření	Zkvalitnit stav obytných budov ve vlastnictví obce				
Aktivity	Rekonstruovat objekt k bydlení č. p. 3 a č. p. 4	Počet zrekonstruovaných objektů k bydlení	počet	0	2
	Rekonstruovat objekt k bydlení č. p. 48 a č. p. 65	Počet zrekonstruovaných objektů k bydlení	počet	0	2
Opatření	Realizovat další aktivity související s rozvojem infrastruktury				
Aktivity	Usilovat o obnovu kaskádového schodiště	Uskutečněna obnova kaskádového schodiště	ANO/NE	0	1
	Zkvalitnit osvětlení komunikací v obci	Počet komunikací s provedenou výměnou osvětlení	počet	0	4
	Připravit plán obnovy historických mostků přes Labe na obou koncích obce	Vytvořen plán obnovy historických mostků přes Labe	ANO/NE	0	1
	Pokusit se zlepšit dostupnost hospitálu pro hendikepované osoby	Zlepšena dostupnost hospitálu pro hendikepované osoby	ANO/NE	0	1

Tabulka 37: Sada monitorovacích ukazatelů klíčové oblasti rozvoje ŽIVOTNÍ PROSTŘEDÍ

Klíčová oblast	ŽIVOTNÍ PROSTŘEDÍ	Monitorovací ukazatel	Jednotka	Výchozí stav	Cílový stav
Cíl	Zkvalitnit a rozvíjet systém péče a údržby ploch souvisejících se stavem životního prostředí	Počet nově zrealizovaných aktivit za účelem zkvalitnění péče o životní prostředí v obci	počet	0	12
Opatření	Zkvalitnit stav ploch souvisejících s životním prostředím a přírodou na území obce				
Aktivity	Zajistit odpovídající přístup k řece Labi	Zajištěn odpovídající přístup k řece Labi	ANO/NE	0	1
	Zkvalitnit vzhled přístupových bodů do obce	Zkvalitněn vzhled přístupových bodů do obce	ANO/NE	0	1
	Podpořit revitalizaci svahu pod hospitém a souvisejících břehových porostů	Revitalizován svah pod hospitém a související břehové porosty	ANO/NE	0	1
Opatření	Postupně obnovovat vodní zdroje na území obce				
Aktivity	Revitalizovat studánku u sv. Anny	Obnovena studánka u sv. Anny	ANO/NE	0	1
	Revitalizovat další studánky lokalizované na území obce	Počet revitalizovaných dalších studánek lokalizovaných na území obce	počet	0	4
Opatření	Minimalizovat negativní vlivy na životní prostředí a přírodu				
Aktivity	Zajistit zpracování generelu zeleně a následně jej aplikovat v praxi	Vytvořen a aplikován generel zeleně	ANO/NE	0	1
	Postupně realizovat opatření navržená v rámci Plánu společných zařízení	Počet zrealizovaných opatření navržených v rámci Plánu společných zařízení	počet	0	3
Cíl	Zkvalitnit a rozvíjet systém nakládání s odpady	Počet nově dostupných prvků souvisejících s odpadovým hospodářstvím a jeho zkvalitněním	počet	0	23
Opatření	Usilovat o zvýšení množství vytríděného odpadu				
Aktivity	Rozšířit možnosti třídění odpadů v obci	Počet nově dostupných možností třídění komodit	počet	0	2
	Zvýšit osvětu, jak nakládat s odpady a jak být šetrnější k životnímu prostředí	Počet nově vytvořených informačních materiálů	počet/rok	0	1
Opatření	Rozvíjet prvky odpadového hospodářství na území obce				
Aktivity	Zvýšit počet odpadkových košů na území obce	Počet nových odpadkových košů	počet	0	5
	Vytvořit ochranné stěny okolo kontejnerů na odpad	Počet kontejnerových stání s vytvořenými ochrannými stěnami	počet	0	6

## 6 Přílohy

### 6.1 Použité zdroje dat

Administrativní registr ekonomických subjektů [http://www.info.mfcr.cz/ares/ares\\_es.html.cz](http://www.info.mfcr.cz/ares/ares_es.html.cz)

Aplikace Českého úřadu zeměměřického a katastrálního „Nahlížení do katastru nemovitostí“ <http://nahlizeniidokn.cuzk.cz/>

Celostátní sčítání dopravy v roce 2016 <http://scitani2016.rsd.cz/>

Celostátní sčítání dopravy v roce 2010 <http://scitani2010.rsd.cz/>

Celostátní sčítání dopravy v roce 2005 <http://www.scitani2005.rsd.cz/>

Centrální evidence vodních toků, dostupné z <http://eagri.cz/public/web/mze/voda/aplikace/cevt.html>

Databáze MAPAKRIMINALITY.CZ, dostupná z <http://www.mapakriminality.cz/>

Databáze Národního památkového ústavu MonumNet <http://monumnet.npu.cz/>

Dotační portál Krajského úřadu Královéhradeckého kraje <http://dotace.kr-kralovehradecky.cz/>

Dotační strategie Královéhradeckého kraje 2017-2020, dostupné z:  
<http://www.kr-kralovehradecky.cz/assets/rozvoj-kraje/rozvojove-dokumenty/dotacni-strategie/Dotacni-strategie-KHK-2017--2020.pdf>

Dotazníkové šetření realizované v obci Kuks

Elektronický taxonomický klasifikační systém půd ČR <http://klasifikace.pedologie.cz/>

FIEDLER, A (1886): Velká kukská veduta, olej. Hospital Kuks

Fotodokumentace z veřejného projednávání

GaREP spol. s r.o., e-Rozvoj.cz, s.r.o. (2014): *Metodika tvorby programu rozvoje obce*. Ministerstvo pro místní rozvoj České republiky, finální verze, 72 s.

Geoportál SOWAC-GIS <http://geoportal.vumop.cz/>

Historický lexikon obcí České republiky 1869-2005

Informace získané ze setkání realizačního týmu a pracovní skupiny

Informační portál Ministerstva financí MONITOR <http://monitor.statnipokladna.cz/>

Integrovaný portál Ministerstva práce a sociálních věcí <http://portal.mpsv.cz>

Integrovaný regionální operační program, dostupné z:  
<http://www.strukturalni-fondy.cz/cs/Fondy-EU/2014-2020/Operacni-programy/Integrovaný-regionální-operacní-program>

Internetové stránky Agentury ochrany přírody a krajiny České republiky  
<http://www.ochranaprirody.cz/>

Internetové stránky České geografické společnosti <http://geography.cz/>

Internetové stránky České geologické služby [www.geology.cz/](http://www.geology.cz/)

Internetové stránky Českého farmaceutického muzea v Kuksu <http://www.ceska-apatyka.cz/>

Internetové stránky Českého statistického úřadu [www.czso.cz](http://www.czso.cz)

Internetové stránky Českého úřadu zeměměřického a katastrálního <http://www.cuzk.cz/>

Internetové stránky Deníku veřejné správy <http://denik.obce.cz/>

Internetové stránky encyklopedie Wikipedie <http://cs.wikipedia.org/>

Internetové stránky Euroregionu Glacensis <http://www.euro-glacensis.cz/>

Internetové stránky Galerie Kuks <http://www.galeriekuks.cz/>

Internetové stránky Hasičského záchranného sboru České republiky <http://www.hzscr.cz/>

Internetové stránky Hospitální nadace Františka Antonína hraběte Sporcka v Kuksu  
<http://hospitalninadace.cz/>

Internetové stránky nemocnice Kuks <https://www.hospital-kuks.cz/>

Internetové stránky Hospody Na sýpce <http://www.hospodanasypce.cz/>

Internetové stránky chalupy v Kuksu č. p. 80 <http://ubytovani-kuks.cz/>

Internetové stránky chalupy v Kuksu č. p. 88 <http://www.kuks.eu/>

Internetové stránky Insolvenčního rejstříku <http://insolvencni-rejstrik.cz/>

Internetové stránky Jeschkeho vily <https://jeschkeho-vila.penzion.cz/>

Internetové stránky knihovny v Kuksu <http://knihovnakuks.webk.cz/>

Internetové stránky Královéhradeckého kraje <http://www.kr-kralovehradecky.cz/>

Internetové stránky mapových služeb Středočeského kraje  
[http://gis.kr-stredocesky.cz/webmap/pov\\_plan/Plan/html\\_cz020/b\\_ohrozeni\\_hp.htm](http://gis.kr-stredocesky.cz/webmap/pov_plan/Plan/html_cz020/b_ohrozeni_hp.htm)

Internetové stránky marketingové organizace a oficiální destinační společnosti barokního areálu Kuks a Braunova Betléma Revitalizace KUKS o.p.s. <http://www.revitalizacekuks.cz/>

Internetové stránky MAS Královédvorská, z.s. <http://www.maskd.cz/>

Internetové stránky Ministerstva kultury <https://www.mkcr.cz/>

Internetové stránky Ministerstva pro místní rozvoj <http://www.mmr.cz/>

Internetové stránky Ministerstva zemědělství <http://eagri.cz/>

Internetové stránky Ministerstva životního prostředí <https://www.mzp.cz/>

Internetové stránky Muzea historických vozidel <http://www.veteran-muzeum-kuks.cz/>

Internetové stránky Národní databáze brownfieldů <http://www.brownfieldy.cz/>

Internetové stránky Národního geoportálu INSPIRE <http://geoportal.gov.cz/>

Internetové stránky Národního registru pramenů a studánek <http://www.estudanky.eu/>

Internetové stránky obce Kuks <http://www.kuks.cz/>

Internetové stránky organizace Řád svatého Huberta <http://www.radsvatehohuberta.cz/>

Internetové stránky Policie České republiky <http://www.policie.cz/>

Internetové stránky portálu Prevence kriminality <http://www.prevencekriminality.cz/>

Internetové stránky Regionální rady NUTS II Severovýchod <http://www.rada-severovychod.cz/>

Internetové stránky Rentzova muzea v Kuksu <http://www.rentzovomuzeum.cz/>

Internetové stránky restaurace Baroque <http://www.restauracekuks.cz/>

Internetové stránky roubenky Kuks <http://ubytovanikuks.cz/>

Internetové stránky Sdružení historických sídel Čech, Moravy a Slezska <http://www.historickasidla.cz/>

Internetové stránky společnosti Baroque - bistro & market s.r.o. <http://www.restauracekuks.cz/>

Internetové stránky serveru Cyklotrasy.cz <http://cyklotrasy.cz/>

Internetové stránky serveru Jaknainternet.cz <http://www.jaknainternet.cz/>

Internetové stránky společnosti České dráhy a.s. <http://www.cd.cz/>

Internetové stránky společnosti Nová Amerika Golf Resort s.r.o.  
<https://nova-amerika-hotel-golf-resort.hotel.cz/>

Internetové stránky společnosti RACE FOR FUN s.r.o. <http://www.rungorun.cz/s>

Internetové stránky spolku TJ JISKRA KUKS <http://jiskrakuks.webnode.cz/>

Internetové stránky Státního fondu dopravní infrastruktury <http://www.sfdi.cz/>

Internetové stránky Státního fondu životního prostředí České republiky <https://www.sfzp.cz/>

Internetové stránky Svazu měst a obcí České republiky <http://www.smocr.cz/>

Internetové stránky Tělocvičné jednoty Sokola Kuks <https://www.sokolkuks.cz/>

Internetové stránky Turistického portálu Královéhradeckého kraje <http://www.hkregion.cz/>

Internetové stránky Územně identifikačního registru ČR <http://www.uir.cz/>

Internetové stránky Výzkumného ústavu meliorací a ochrany půdy <http://www.vumop.cz/>

Internetový jízdní řád IDOS <http://jizdnirady.idnes.cz/vlakyautobusy/spojeni/>

Internetový mapový server Mapy.cz <http://mapy.cz/>

Internetový portál ZKUSKUKS.cz <http://www.zkuskuks.cz/>

Internetový server Internet pro všechny <http://www.internetprovsechny.cz/>

Internetový server Mistopisy.cz <https://www.mistopisy.cz/>

Internetový server Příroda.cz <http://www.priroda.cz/>

Mapový server České geologické služby [http://mapy.geology.cz/svahove\\_nestability/](http://mapy.geology.cz/svahove_nestability/)

Městská a obecní statistika <https://vdb.czso.cz/mos/>

Nová zelená úsporám, dostupné z: <http://www.novazelenausporam.cz/>

Obecně závazná vyhláška obce Kuks č. 1/2015 o místním poplatku za provoz systému shromažďování, sběru, přepravy, třídění, využívání a odstraňování komunálních odpadů

Obecně závazná vyhláška obce Kuks č. 2/2015 o stanovení systému shromažďování, sběru, přepravy, třídění, využívání a odstraňování komunálních odpadů a nakládání se stavebním odpadem

Operační program Interreg V-A — ČESKÁ REPUBLIKA – POLSKO, dostupné z: <http://www.cz-pl.eu/>

Operační program Životní prostředí, dostupné z: <http://www.opzp.cz/>

PERLÍN (2001): *Strategie rozvoje mikroregionu 4/5*. Geografické rozhledy, 10, č. 4, s. 105

Plán nadregionálního a regionálního územního systému ekologické stability pro území Královéhradeckého kraje, dostupné z: [http://gis.kr-kralovehradecky.cz/assets/GIS/projekty/ziv-prostredi/Plan\\_USES\\_KHK.pdf](http://gis.kr-kralovehradecky.cz/assets/GIS/projekty/ziv-prostredi/Plan_USES_KHK.pdf)

[Plán rozvoje vodovodů a kanalizací Královéhradeckého kraje http://mapy.kr-kralovehradecky.cz/vak/](http://mapy.kr-kralovehradecky.cz/vak/)

Podklady poskytnuté Obecním úřadem v Kuksu

Portál na podporu rozvoje obcí České republiky <http://www.rozvojobci.cz/>

Portál územního plánování Ústavu územního rozvoje <http://portal.uur.cz/>

Portál Územních systémů ekologické stability <http://uses.cz/>

Povodňový plán obce Kuks

Program obnovy venkova Královéhradeckého kraje pro období 2014-2020, dostupné z: <http://dotace.kr-kralovehradecky.cz/Modules/DOTIS/Data/Download/Program%20obnovy%20venkova%202014%20-%202020.pdf>

Program rozvoje Královéhradeckého kraje 2017-2020, dostupné z: <http://www.kr-kralovehradecky.cz/assets/rozvoj-kraje/rozvojove-dokumenty/Program-rozvoje-KHK-2017-2020.pdf>

Program rozvoje venkova na období 2014-2020, dostupné z: <http://www.strukturalni-fondy.cz/cs/Fondy-EU/2014-2020/Operacni-programy/Program-rozvoje-venkova>

Rejstřík škol a školských zařízení <http://rejskol.msmt.cz/>

Sčítání lidu, domů a bytů 1991: Vybrané údaje za základní sídelní jednotky okres Trutnov. FSÚ 1992

Sčítání lidu, domů a bytů 2001, <https://www.czso.cz/staticke/sldb/sldb2001.nsf/index>

Sčítání lidu, domů a bytů 2011, <https://www.czso.cz/csu/czso/scitani-lidu-domu-a-bytu>

Soukromá sbírka obyvatelky obce Kuks

Stanovy DSO Mikroregion "Hustířanka", dostupné z: <http://www.hustiranka.cz/file.php?nid=1068&oid=5757141>

Strategie komunitně vedeného místního rozvoje MAS Královédvorská pro programové období 2014-2020, dostupné z: <http://www.maskd.cz/?ID=4&IDC=354>

Strategie rozvoje Královéhradeckého kraje 2014-2020, dostupné z: [http://www.kr-kralovehradecky.cz/assets/rozvoj-kraje/rozvojove-dokumenty/rozvoj-2014-2020/Strategie\\_rozvoje\\_KHK\\_2014-2020.pdf](http://www.kr-kralovehradecky.cz/assets/rozvoj-kraje/rozvojove-dokumenty/rozvoj-2014-2020/Strategie_rozvoje_KHK_2014-2020.pdf)

Systém evidence kontaminovaných míst, dostupné z <http://www.sekm.cz/>

Údaje poskytnuté Obecním úřadem v Kuksu

Ústřední seznam ochrany přírody <http://drusop.nature.cz/>

Územně analytické podklady Správního obvodu obce s rozšířenou působností Náchod, dostupné z: <http://www.mestonachod.cz/mestsky-urad/vystavba/uap/>

Územně analytické podklady Správního obvodu obce s rozšířenou působností Dvůr Králové nad Labem <http://www.mudk.cz/cs/radnice/uzemni-planovani/uzemne-analyticke-podklady.html>

Územní plán Kuks, dostupné z: <http://www.kuks.cz/obec-174/uzemni-plan-obce/>

Veřejné projednávání uskutečněné v obci Kuks

Vlastní průzkum

Webová mapová aplikace Silniční a dálniční síť ČR [http://geoportal.jsdi.cz/flexviewers/Silnicni\\_a\\_dalnicni\\_sit\\_CR/](http://geoportal.jsdi.cz/flexviewers/Silnicni_a_dalnicni_sit_CR/)

Zákon č. 13/1997 Sb., o pozemních komunikacích

Zákon č. 17/1992 Sb., o životním prostředí

Zákon č. 20/1987 Sb., o státní památkové péči

Zákon č. 127/2005 Sb. (zákon o elektronických komunikacích)

Zákon č. 128/2000 Sb., o obcích

Zákon č. 139/2002 Sb., o pozemkových úpravách a pozemkových úřadech

Zákon č. 201/2012 Sb., o ochraně ovzduší

Zákon č. 250/2000 Sb. o rozpočtových pravidlech územních rozpočtů

Zákon č. 254/2001 Sb. (vodní zákon)

Zákon č. 266/1994 Sb., o dráhách

Zákon č. 274/2001 Sb. (zákon o vodovodech a kanalizacích)

Zákon č. 334/1992 Sb., o ochraně zemědělského půdního fondu

Zákon č. 458/2000 Sb. (energetický zákon)

## 6.2 Seznam zkratk

ARES = Administrativní registr ekonomických subjektů

a. s. = akciová společnost

BPEJ = bonitovaná půdně ekologická jednotka

č. e. = číslo evidenční

ČEZ = České energetické závody

ČOV = čistička odpadních vod

č. p. = číslo popisné

ČR = Česká republika

DP = dotační program

DPH = daň z přidané hodnoty

DS KHK = Dotační strategie Královéhradeckého kraje

DSO = dobrovolný svazek obcí

EAO = ekonomicky aktivní obyvatelstvo

ERDF = Evropský fond pro regionální rozvoj

EU = Evropská unie

FSÚ = Federální statistický úřad

IČ = identifikační číslo

ID = identifikátor

IOP = Integrovaný operační program

IREDO = integrovaná regionální doprava



IROP = Integrovaný regionální operační program

KES = koeficient ekologické stability

KHK = Královéhradecký kraj

KN = katastr nemovitostí

KoPÚ = komplexní pozemkové úpravy

KOR = klíčová oblast rozvoje

k.ú. = katastrální území

MAS = místní akční skupina

MK = Ministerstvo kultury

MMR = Ministerstvo pro místní rozvoj

MŠMT = Ministerstvo školství, mládeže a tělovýchovy

MŽP = Ministerstvo životního prostředí

NO<sub>2</sub> = oxid dusičitý

NPÚ = Národní památkový ústav

OOP PČR = Obvodní oddělení policie, Policie České republiky

OOP PČR DKNL = Obvodní oddělení Dvůr Králové nad Labem Policie České republiky

OPPS ČR-PR = Operační program Přeshraniční spolupráce Česká republika-Polská republika

OP ŽP = Operační program Životní prostředí

o. p. s. = obecně prospěšná společnost

o. s. = občanské sdružení

PM<sub>10</sub> = suspendované částice o velikosti 10 mikrometrů

POV KHK = Program obnovy venkova Královéhradeckého kraje

PRV = Program rozvoje venkova

RBC = regionální biocentrum

RBK = regionální biokoridor

ROP = Regionální operační program

SC = specifický cíl

SFDI = Státní fond dopravní infrastruktury

SFŽP = Státní fond životního prostředí

SO = strategická oblast

SO<sub>2</sub> = oxid siřičitý

SO ORP = správní obvod obce s rozšířenou působností

SPÚ = Státní pozemkový úřad

SR = státní rozpočet

SRO = Strategie rozvoje obce

s. r. o. = společnost ručením omezením

SS KHK = Správa silnic Královéhradeckého kraje

SÚS KHK = Správa a údržba silnic Královéhradeckého kraje

StC = strategický cíl

TJ = tělovýchovná jednota

ÚAP = územně analytické podklady

ÚSES = územní systém ekologické stability

ZPF = zemědělský půdní fond

z.s. = zapsaný spolek

ZSJ = základní sídelní jednotka

## 6.3 Seznam tabulek

Tabulka 1: Skladebnost správní, technické, evidenční a sídelní struktury v rámci obce Kuks .....	10
Tabulka 2: Struktura druhů pozemků půdního fondu v obci Kuks podle katastrálních území k 9. 7. 2017 (v ha) .....	14
Tabulka 3: Vývoj počtu obyvatel v obci Kuks a v jejích jednotlivých místních částech v období 1869-2016 .....	17
Tabulka 4: Přirozený přírůstek, migrace a celkový přírůstek obyvatel v obci Kuks v letech 2007 až 2016 .....	19
Tabulka 5: Vzdělanost obyvatelstva a index vzdělanosti v obci Kuks v období let 1991-2011 .....	21
Tabulka 6: Registrované zájmové spolky a sdružení mající sídlo v obci Kuks.....	23
Tabulka 7: Přehled akcí a událostí pořádaných v obci Kuks .....	25
Tabulka 8: Podnikající společnosti mající sídlo na území obce Kuks (k 12. 7. 2017) .....	28
Tabulka 9: Zaměstnanost EAO v jednotlivých sektorech hospodářství v obci Kuks v letech 1991 a 2001 .....	32
Tabulka 10: Vyjíždka do zaměstnání v obci Kuks v letech 2001 a 2011 .....	35
Tabulka 11: Ubytovací kapacity v obci Kuks (k srpnu 2017).....	36
Tabulka 12: Stravovací zařízení a zařízení související s občerstvením na území obce Kuks (k srpnu 2017).....	37
Tabulka 13: Silnice I. a III. třídy procházející obcí Kuks a informace k nim (k srpnu 2017) .....	39
Tabulka 14: Cyklotrasy a cyklostezky procházející územím obce Kuks (k srpnu 2017) .....	41
Tabulka 15: Dopravní obslužnost obce Kuks autobusovými spoji podle jízdních řádů platných od 11. 12. 2016 .....	42

Tabulka 16: Časová dostupnost vybraných měst autobusovou dopravou z obce Kuks podle jízdních řádů platných od 11. 12. 2016 .....	43
Tabulka 17: Dopravní obslužnost obce Kuks vlakovými spoji podle jízdních řádů platných od 11. 6. 2017.....	43
Tabulka 18: Časová dostupnost vybraných měst vlakovou dopravou z obce Kuks podle jízdních řádů platných od 11. 6. 2017.....	44
Tabulka 19: Informace o domovním a bytovém fondu v obci Kuks v roce 2001 .....	47
Tabulka 20: Informace o domovním a bytovém fondu v obci Kuks v roce 2011 .....	47
Tabulka 21: Seznam nemovitých kulturních památek na území obce Kuks (srpen 2017) .....	52
Tabulka 22: Zastoupení ZPF a nezemědělské půdy v jednotlivých katastrálních územích obce Kuks (k 9. 7. 2017).....	54
Tabulka 23: Hodnoty KES v obci Kuks a jejích jednotlivých katastrálních územích (k 9. 7. 2017) .....	62
Tabulka 24: Vývoj plánovaného a skutečného rozpočtu obce Kuks v letech 2014 až 2016 .....	63
Tabulka 25: Příklady investičních akcí, které proběhly v obci Kuks v období let 2010-2017 .....	65
Tabulka 26: Stavby ve vlastnictví obce Kuks podle jednotlivých katastrálních území (k 17. 8. 2017) .	66
Tabulka 27: Výsledky odpovědí u otázky č. 2.....	71
Tabulka 28: Výsledky odpovědí u otázky č. 3.....	72
Tabulka 29: Výsledky odpovědí u otázky č. 5.....	73
Tabulka 30: Výsledky odpovědí u otázky č. 12.....	77
Tabulka 31: Výsledky odpovědí u otázky č. 13.....	78
Tabulka 32: Přehled strategických a územních dokumentů .....	88
Tabulka 33: Přehled klíčových oblastí rozvoje, strategických cílů a opatření.....	95
Tabulka 34: Sada monitorovacích ukazatelů klíčové oblasti rozvoje KULTURA, CESTOVNÍ RUCH A VOLNÝ ČAS .....	134
Tabulka 35: Sada monitorovacích ukazatelů klíčové oblasti rozvoje VYBAVENOST OBCE .....	136
Tabulka 36: Sada monitorovacích ukazatelů klíčové oblasti rozvoje INFRASTRUKTURA.....	137
Tabulka 37: Sada monitorovacích ukazatelů klíčové oblasti rozvoje ŽIVOTNÍ PROSTŘEDÍ.....	138

## 6.4 Seznam grafů

Graf 1: Struktura druhů pozemků půdního fondu v obci Kuks k 9. 7. 2017 (v %) .....	13
Graf 2: Struktura druhů pozemků půdního fondu v obci Kuks podle katastrálních území k 9. 7. 2017 (v %).....	14
Graf 3: Křivka vývoje počtu obyvatel v jednotlivých místních částech obce Kuks v období 1869-2016	18
Graf 4: Přirozený přírůstek, saldo migrace a celkový přírůstek v obci Kuks v období 2007-2016 .....	20
Graf 5: Věková struktura obyvatelstva v obci Kuks v období let 1991-2016 (v %).....	20
Graf 6: Struktura podnikatelských subjektů v obci Kuks k 31. 12. 2016 (v %) .....	30
Graf 7: Struktura podnikatelských subjektů podle právní formy v obci Kuks k 31. 12. 2016 (v %).....	31

Graf 8: Míra registrované nezaměstnanosti v obci Kuks v období 2006-2017.....	33
Graf 9: Porovnání registrované míry nezaměstnanosti za územní jednotky obec Kuks, okres Trutnov a Královéhradecký kraj v období 2006-2017 .....	34
Graf 10: Zemědělská půda na území obce Kuks podle zastoupení jednotlivých druhů pozemků (v %) .....	55
Graf 11: Nezemědělská půda na území obce Kuks podle zastoupení jednotlivých druhů pozemků (v %) .....	55
Graf 12: Srovnání plánovaného a skutečného rozpočtu na příjmové a výdajové stránce v obci Kuks v období 2011-2016 (v milionech Kč) .....	64
Graf 13: Výsledky odpovědí u otázky č. 1 .....	71
Graf 14: Výsledky odpovědí u otázky č. 6 .....	74
Graf 15: Výsledky odpovědí u otázky č. 7 .....	74
Graf 16: Výsledky odpovědí u otázky č. 8 .....	75
Graf 17: Výsledky odpovědí u otázky č. 9 .....	75
Graf 18: Výsledky odpovědí u otázky č. 10 .....	76
Graf 19: Výsledky odpovědí u otázky č. 14 .....	78
Graf 20: Výsledky odpovědí u otázky č. 15 .....	79
Graf 21: Výsledky odpovědí u otázky č. 16 .....	79
Graf 22: Výsledky odpovědí u otázky č. 17 .....	80

## 6.5 Seznam obrázků

Obrázek 1: Geografická poloha obce Kuks .....	9
Obrázek 2: Znak a prapor obce Kuks .....	11
Obrázek 3: Budova původní Jeschkeho továrny – dnes sídlo Rodinného muzea automobilových veteránů .....	16
Obrázek 4: Hospital Kuks s kostelem Nejsvětější Trojice .....	26
Obrázek 5: Budova č. p. 28 v místní části Kuks (bývalá budova výrobního družstva „Vánoční ozdoby, DUV – družstvo“) .....	29
Obrázek 6: Železniční stanice „Kuks“ .....	40
Obrázek 7: Kaskádové schodiště .....	50
Obrázek 8: Ochrana ZPF na území obce Kuks (k srpnu 2017) .....	56
Obrázek 9: Ohroženost půd vodní erozí na území obce Kuks (k srpnu 2017) .....	57
Obrázek 10: Potencionální ohroženost ZPF větrnou erozí na území obce Kuks (k srpnu 2017) .....	57
Obrázek 11: Roční průměrná imisní koncentrace PM <sub>10</sub> v ovzduší na území obce Kuks v roce 2015 ....	58
Obrázek 12: Roční průměrná imisní koncentrace NO <sub>2</sub> v ovzduší na území obce Kuks v roce 2015.....	59
Obrázek 13: Zásah územních systémů ekologické stability nadregionálního a regionálního významu do území obce Kuks (srpen 2017).....	60

Obrázek 14: Budova č. p. 84 v místní části Kuks (budova u fotbalového hřiště – zázemí pro fotbalisty) .....	67
Obrázek 15: Veřejné projednávání ke Strategii rozvoje obce Kuks na období let 2018-2027 – 1. ukázka .....	85
Obrázek 16: Veřejné projednávání ke Strategii rozvoje obce Kuks na období let 2018-2027 – 2. ukázka .....	85
Obrázek 17: Veřejné projednávání ke Strategii rozvoje obce Kuks na období let 2018-2027 – 3. ukázka .....	86
Obrázek 18: Jedna z posledních podob lázeňského zámečku .....	99
Obrázek 19: Lázně v době svého největšího rozkvětu .....	100
Obrázek 20: Nové Bon Repos – původní stav .....	101
Obrázek 21: Objekt k bydlení č. p. 4 – stav k srpnu 2017 .....	112

## 6.6 Seznam schémat

Schéma 1: Zařazení obce Kuks z pohledu geomorfologického členění .....	11
Schéma 2: Obecná struktura strategické části SRO Kuks na období let 2018-2027 .....	93
Schéma 3: Znázornění systému řízení a organizačního zajištění naplňování SRO Kuks na období let 2018-2027 .....	130
Schéma 4: Vazby systému financování SRO Kuks na období let 2018-2027 .....	132

## 6.7 Seznam příloh

Příloha 1: Zásobník projektových záměrů .....	150
Příloha 2: Statistiky kriminality a jejich zhodnocení .....	191
Příloha 3: Dotazník pro občany a organizace/subjekty působící v obci Kuks .....	194

**Příloha 1: Zásobník projektových záměrů**

Vytvořit a umístit uvítací tabule v místech příjezdu do obce	
žadatel	Obec Kuks
role obce	realizační
partneři projektu/dotčený orgán	Mikroregion Hustiřanka
zdůvodnění a přínos projektu pro rozvoj obce	zlepšení image míst příjezdu do obce, lepší propagace obce jako takové
typ projektu	investiční
důležitost projektu	střední
předpokládané náklady projektu	do 50 tis. Kč
předpokládané zdroje financování projektu	MMR – Národní program podpory cestovního ruchu v regionech vlastní prostředky
vazby na strategické dokumenty	Strategie rozvoje Královéhradeckého kraje 2014-2020 (SO 1: Konkurenceschopnost a inovace, StC 1.4: Zatraktivnit Královéhradecký kraj pro další rozvoj cestovního ruchu jako významné složky regionální ekonomiky) Program rozvoje Královéhradeckého kraje 2017-2020 (Opatření 1.4.1: Rozvoj infrastruktury cestovního ruchu a opatření 1.4.2: Zkvalitňování služeb a marketingu cestovního ruchu) Strategie komunitně vedeného místního rozvoje MAS Královédvorskost pro programové období 2014-2020 (KOR 2: Cestovní ruch, StC: Zatraktivnit Královédvorskost z pohledu cestovního ruchu – region přitažlivý pro návštěvníky, nabízející pracovní příležitosti jeho obyvatelům, SC 2.1: Zvýšit kvalitu infrastruktury cestovního ruchu a SC 2.3: Zvýšit návštěvnost regionu a prodloužit dobu pobytu návštěvníků v území)
místo realizace projektu	v místech příjezdu do obce
předpokládané období realizace projektu	2019-2020
odpovědnost za realizaci projektu	Zastupitelstvo obce Kuks
stav připravenosti projektu	záměr
doplňující informace	vazba na klíčové oblasti rozvoje SRO Kuks 2018-2027: 1, 2, 3

<b>Usilovat o umístění propagačních tabulí na obec Kuks podél silnice I/33</b>	
žadatel	SS KHK
role obce	iniciační
partneři projektu/dotčený orgán	Obec Kuks, SÚS KHK
zdůvodnění a přínos projektu pro rozvoj obce	lepší propagace obce
typ projektu	investiční
důležitost projektu	střední
předpokládané náklady projektu	do 50 tis. Kč
předpokládané zdroje financování projektu	MMR – Národní program podpory cestovního ruchu v regionech vlastní prostředky
vazby na strategické dokumenty	Strategie rozvoje Královéhradeckého kraje 2014-2020 (SO 1: Konkurenceschopnost a inovace, StC 1.4: Zatraktivnit Královéhradecký kraj pro další rozvoj cestovního ruchu jako významné složky regionální ekonomiky) Program rozvoje Královéhradeckého kraje 2017-2020 (Opatření 1.4.1: Rozvoj infrastruktury cestovního ruchu a opatření 1.4.2: Zkvalitňování služeb a marketingu cestovního ruchu) Strategie komunitně vedeného místního rozvoje MAS Královédvorský region pro programové období 2014-2020 (KOR 2: Cestovní ruch, StC: Zatraktivnit Královédvorský region z pohledu cestovního ruchu – region přitažlivý pro návštěvníky, nabízející pracovní příležitosti jeho obyvatelům, SC 2.1: Zvýšit kvalitu infrastruktury cestovního ruchu a SC 2.3: Zvýšit návštěvnost regionu a prodloužit dobu pobytu návštěvníků v území)
místo realizace projektu	ve schválené lokalitě podél silnice I/33
předpokládané období realizace projektu	2019 a dále – do doby, než se podaří cedule umístit
odpovědnost za realizaci projektu	SS KHK
stav připravenosti projektu	záměr
doplňující informace	vazba na klíčové oblasti rozvoje SRO Kuks 2018-2027: 1, 2, 3

<b>Usilovat o navýšení dostupných ubytovacích kapacit alespoň v průběhu letního období</b>	
žadatel	Obec Kuks
role obce	iniciační, motivační
partneři projektu/dotčený orgán	potenciální zájemci o poskytování ubytovacích služeb
zdůvodnění a přínos projektu pro rozvoj obce	větší uspokojení poptávky po ubytovacích kapacitách v letním období
typ projektu	investiční i neinvestiční
důležitost projektu	střední
předpokládané náklady projektu	uskutečněná jednání – náklady do 2 tis. Kč/rok
předpokládané zdroje financování projektu	prostředky potenciálních zájemců o poskytování ubytovacích služeb
vazby na strategické dokumenty	Strategie rozvoje Královéhradeckého kraje 2014-2020 (SO 1: Konkurenceschopnost a inovace, StC 1.4: Zatraktivnit Královéhradecký kraj pro další rozvoj cestovního ruchu jako významné složky regionální ekonomiky) Program rozvoje Královéhradeckého kraje 2017-2020 (Opatření 1.4.1: Rozvoj infrastruktury cestovního ruchu) Strategie komunitně vedeného místního rozvoje MAS Královédvorský pro programové období 2014-2020 (KOR 2: Cestovní ruch, StC: Zatraktivnit Královédvorský z pohledu cestovního ruchu – region přitažlivý pro návštěvníky, nabízející pracovní příležitosti jeho obyvatelům, SC 2.1: Zvýšit kvalitu infrastruktury cestovního ruchu a SC 2.3: Zvýšit návštěvnost regionu a prodloužit dobu pobytu návštěvníků v území)
místo realizace projektu	bude se odvíjet o potenciálního zájemce o poskytování ubytovacích služeb
předpokládané období realizace projektu	2019 a dále – do doby, než se podaří ubytovací kapacity přes letní období navýšit
odpovědnost za realizaci projektu	vedení obce Kuks ve spolupráci s potenciálními zájemci
stav připravenosti projektu	záměr
doplňující informace	vazba na klíčové oblasti rozvoje SRO Kuks 2018-2027: 1, 2, 3



<b>Usilovat o zlepšení propojení Kuksu s Braunovým Betlémem</b>	
žadatel	Obec Kuks, Revitalizace KUKS o.p.s.
role obce	iniciační, motivační
partneři projektu/dotčený orgán	NPÚ, MK, Revitalizace KUKS o.p.s.
zdůvodnění a přínos projektu pro rozvoj obce	lepší propojenost těchto významných kulturně-historických lokalit
typ projektu	investiční i neinvestiční
důležitost projektu	vysoká
předpokládané náklady projektu	okolo 100 tis. Kč
předpokládané zdroje financování projektu	MMR – Národní program podpory cestovního ruchu v regionech vlastní prostředky
vazby na strategické dokumenty	<p>Strategie rozvoje Královéhradeckého kraje 2014-2020 (SO 1: Konkurenceschopnost a inovace, StC 1.4: Zatraktivnit Královéhradecký kraj pro další rozvoj cestovního ruchu jako významné složky regionální ekonomiky a SO 2: Dopravní dostupnost a mobilita, StC 2.2: Zlepšit stav regionální dopravní infrastruktury s ohledem na plynulost dopravy a bezpečnost a zdraví obyvatel)</p> <p>Program rozvoje Královéhradeckého kraje 2017-2020 (Opatření 1.4.1: Rozvoj infrastruktury cestovního ruchu a Opatření 2.2.3: Podpora nemotorové dopravy s důrazem na cyklistiku)</p> <p>Strategie komunitně vedeného místního rozvoje MAS Královédvorská pro programové období 2014-2020 (KOR 2: Cestovní ruch, StC: Zatraktivnit Královédvorská z pohledu cestovního ruchu – region přitažlivý pro návštěvníky, nabízející pracovní příležitosti jeho obyvatelům, SC 2.1: Zvýšit kvalitu infrastruktury cestovního ruchu)</p>
místo realizace projektu	po komunikaci č. III/2854
předpokládané období realizace projektu	2020-2022
odpovědnost za realizaci projektu	vedení obce Kuks ve spolupráci s Revitalizací KUKS o.p.s.
stav připravenosti projektu	záměr
doplňující informace	vazba na klíčové oblasti rozvoje SRO Kuks 2018-2027: 1, 3

<b>Uvažovat o vzniku parkovacího domu pro kola</b>	
žadatel	Obec Kuks, Revitalizace KUKS o.p.s.
role obce	realizační
partneři projektu/dotčený orgán	MMR
zdůvodnění a přínos projektu pro rozvoj obce	lepší zabezpečení kol cyklistů, podpora delšího pobytu návštěvníků v obci
typ projektu	investiční
důležitost projektu	nízká
předpokládané náklady projektu	v řádu jednotek mil. Kč
předpokládané zdroje financování projektu	EU – IROP 2014-2020 MMR – Národní program podpory cestovního ruchu v regionech vlastní prostředky
vazby na strategické dokumenty	Strategie rozvoje Královéhradeckého kraje 2014-2020 (SO 2: Dopravní dostupnost a mobilita, StC 2.2: Zlepšit stav regionální dopravní infrastruktury s ohledem na plynulost dopravy a bezpečnost a zdraví obyvatel) Program rozvoje Královéhradeckého kraje 2017-2020 (Opatření 2.2.3: Podpora nemotorové dopravy s důrazem na cyklistiku) Strategie komunitně vedeného místního rozvoje MAS Královédvorský pro programové období 2014-2020 (KOR 2: Cestovní ruch, StC: Zatraktivnit Královédvorský z pohledu cestovního ruchu – region přitažlivý pro návštěvníky, nabízející pracovní příležitosti jeho obyvatelům, SC 2.1: Zvýšit kvalitu infrastruktury cestovního ruchu)
místo realizace projektu	parcela KN st. 147 (k.ú. Kuks)
předpokládané období realizace projektu	2025 a dále
odpovědnost za realizaci projektu	Zastupitelstvo obce Kuks, Revitalizace KUKS o.p.s.
stav připravenosti projektu	záměr
doplňující informace	vazba na klíčové oblasti rozvoje SRO Kuks 2018-2027: 1, 2, 3

Usilovat o obnovení budovy zámku	
žadatel	Obec Kuks
role obce	iniciační, realizační
partneři projektu/dotčený orgán	NPÚ, KHK kraj, Revitalizace KUKS o.p.s.
zdůvodnění a přínos projektu pro rozvoj obce	obnovená nedílná součást kulturně-historického dědictví obce, využití kulturně-historického potenciálu obce
typ projektu	investiční
důležitost projektu	střední
předpokládané náklady projektu	v řádu jednotek až desítek mil. Kč
předpokládané zdroje financování projektu	Interreg V-A Česká republika – Polsko DP MK DP KHK kraje vlastní prostředky
vazby na strategické dokumenty	Strategie rozvoje Královéhradeckého kraje 2014-2020 (SO 1: Konkurenceschopnost a inovace, StC 1.4: Zatraktivnit Královéhradecký kraj pro další rozvoj cestovního ruchu jako významné složky regionální ekonomiky a SO 3: Veřejné služby a občanská společnost, StC 3.4: Podporovat rozvoj kultury a sportu a rozšířit nabídku trávení volného času pro obyvatele kraje i jeho návštěvníky) Program rozvoje Královéhradeckého kraje 2017-2020 (Opatření 1.4.1: Rozvoj infrastruktury cestovního ruchu a Opatření 3.4.1: Ochrana a podpora kulturního a přírodního dědictví regionu) Strategie komunitně vedeného místního rozvoje MAS Královédvorský region pro programové období 2014-2020 (KOR 2: Cestovní ruch, StC: Zatraktivnit Královédvorský region z pohledu cestovního ruchu – region přitažlivý pro návštěvníky, nabízející pracovní příležitosti jeho obyvatelům, SC 2.1: Zvýšit kvalitu infrastruktury cestovního ruchu)
místo realizace projektu	parcela KN 551 (k.ú. Kuks)
předpokládané období realizace projektu	2020 a dále – do doby, než se podaří budovu zámku obnovit
odpovědnost za realizaci projektu	Obec Kuks ve spolupráci s NPÚ
stav připravenosti projektu	záměr
doplňující informace	vazba na klíčové oblasti rozvoje SRO Kuks 2018-2027: 1, 2, 3

<b>Usilovat o opětovný vznik a obnovení funkce lázeňského místa</b>	
žadatel	Obec Kuks
role obce	iniciační, realizační
partneři projektu/dotčený orgán	KHK kraj, Revitalizace KUKS o.p.s.
zdůvodnění a přínos projektu pro rozvoj obce	využití historického potenciálu obce, obnova tradice
typ projektu	investiční
důležitost projektu	střední
předpokládané náklady projektu	v řádu jednotek až desítek mil. Kč
předpokládané zdroje financování projektu	Interreg V-A Česká republika – Polsko DP MK DP KHK kraje vlastní prostředky
vazby na strategické dokumenty	Strategie rozvoje Královéhradeckého kraje 2014-2020 (SO 1: Konkurenceschopnost a inovace, StC 1.4: Zatraktivnit Královéhradecký kraj pro další rozvoj cestovního ruchu jako významné složky regionální ekonomiky a SO 3: Veřejné služby a občanská společnost, StC 3.4: Podporovat rozvoj kultury a sportu a rozšířit nabídku trávení volného času pro obyvatele kraje i jeho návštěvníky) Program rozvoje Královéhradeckého kraje 2017-2020 (Opatření 1.4.1: Rozvoj infrastruktury cestovního ruchu a Opatření 3.4.1: Ochrana a podpora kulturního a přírodního dědictví regionu) Strategie komunitně vedeného místního rozvoje MAS Královédvorský region pro programové období 2014-2020 (KOR 2: Cestovní ruch, StC: Zatraktivnit Královédvorský region z pohledu cestovního ruchu – region přitažlivý pro návštěvníky, nabízející pracovní příležitosti jeho obyvatelům, SC 2.1: Zvýšit kvalitu infrastruktury cestovního ruchu, SC 2.2: Podpořit rozvoj nových forem cestovního ruchu, SC 2.3: Zvýšit návštěvnost regionu a prodloužit dobu pobytu návštěvníků v území)
místo realizace projektu	historické centrum obce
předpokládané období realizace projektu	2020 a dále – do doby, než se podaří obnovení funkce lázeňského místa
odpovědnost za realizaci projektu	Obec Kuks ve spolupráci s NPÚ
stav připravenosti projektu	záměr
doplňující informace	vazba na klíčové oblasti rozvoje SRO Kuks 2018-2027: 1, 2, 3

Usilovat o vystavění nového Bon Repos nad Kuksem	
žadatel	Obec Kuks
role obce	iniciační, realizační
partneři projektu/dotčený orgán	Revitalizace KUKS o.p.s.
zdůvodnění a přínos projektu pro rozvoj obce	obnovená nedílná součást kulturně-historického dědictví obce
typ projektu	investiční
důležitost projektu	střední
předpokládané náklady projektu	v řádu stovek tis. Kč až jednotek mil. Kč
předpokládané zdroje financování projektu	Interreg V-A Česká republika – Polsko DP MK DP KHK kraje vlastní prostředky
vazby na strategické dokumenty	Strategie rozvoje Královéhradeckého kraje 2014-2020 (SO 1: Konkurenceschopnost a inovace, StC 1.4: Zatraktivnit Královéhradecký kraj pro další rozvoj cestovního ruchu jako významné složky regionální ekonomiky a SO 3: Veřejné služby a občanská společnost, StC 3.4: Podporovat rozvoj kultury a sportu a rozšířit nabídku trávení volného času pro obyvatele kraje i jeho návštěvníky) Program rozvoje Královéhradeckého kraje 2017-2020 (Opatření 1.4.1: Rozvoj infrastruktury cestovního ruchu a Opatření 3.4.1: Ochrana a podpora kulturního a přírodního dědictví regionu) Strategie komunitně vedeného místního rozvoje MAS Královédvorský pro programové období 2014-2020 (KOR 2: Cestovní ruch, StC: Zatraktivnit Královédvorský z pohledu cestovního ruchu – region přitažlivý pro návštěvníky, nabízející pracovní příležitosti jeho obyvatelům, SC 2.1: Zvýšit kvalitu infrastruktury cestovního ruchu)
místo realizace projektu	parcela KN 18 (k.ú. Kašov)
předpokládané období realizace projektu	2020 a dále – do doby, než se podaří nové Bon Repos nad Kuksem postavit
odpovědnost za realizaci projektu	Obec Kuks ve spolupráci s MK
stav připravenosti projektu	záměr
doplňující informace	vazba na klíčové oblasti rozvoje SRO Kuks 2018-2027: 1, 2, 3, 4

<b>Pokračovat v postupné obnově dalších kulturně-historických památek</b>	
žadatel	Obec Kuks, NPÚ, Revitalizace KUKS o.p.s.
role obce	iniciační, realizační
partneři projektu/dotčený orgán	Revitalizace KUKS o.p.s., KHK kraj, MK
zdůvodnění a přínos projektu pro rozvoj obce	obnova kulturně-historického dědictví a zlepšení jeho vzhledu a stavu
typ projektu	investiční
důležitost projektu	vysoká
předpokládané náklady projektu	v řádu desítek mil. Kč
předpokládané zdroje financování projektu	Interreg V-A Česká republika – Polsko DP MK DP KHK kraje POV KHK 2014-2020 vlastní prostředky
vazby na strategické dokumenty	Strategie rozvoje Královéhradeckého kraje 2014-2020 (SO 3: Veřejné služby a občanská společnost, StC 3.4: Podporovat rozvoj kultury a sportu a rozšířit nabídku trávení volného času pro obyvatele kraje i jeho návštěvníky) Program rozvoje Královéhradeckého kraje 2017-2020 (3.4.1: Ochrana a podpora kulturního a přírodního dědictví regionu) Strategie komunitně vedeného místního rozvoje MAS Královédvorský pro programové období 2014-2020 (KOR 2: Cestovní ruch, StC: Zatraktivnit Královédvorský z pohledu cestovního ruchu – region přítažlivý pro návštěvníky, nabízející pracovní příležitosti jeho obyvatelům, SC 2.1: Zvýšit kvalitu infrastruktury cestovního ruchu)
místo realizace projektu	parcela KN 129, KN 534/1 (k.ú. Kuks) aj.
předpokládané období realizace projektu	průběžně po celé programové období
odpovědnost za realizaci projektu	Obec Kuks, NPÚ, Revitalizace KUKS o.p.s.
stav připravenosti projektu	záměr
doplňující informace	vazba na klíčové oblasti rozvoje SRO Kuks 2018-2027: 1, 2, 3

Propagovat další formy dopravy na úkor automobilové	
žadatel	Obec Kuks
role obce	realizační
partneři projektu/dotčený orgán	Revitalizace KUKS o.p.s.
zdůvodnění a přínos projektu pro rozvoj obce	podpora šetrnějšího a ekologičtějšímu přístupu vůči přírodě a území obce
typ projektu	neinvestiční
důležitost projektu	střední
předpokládané náklady projektu	do 20 tis. Kč/rok
předpokládané zdroje financování projektu	vlastní prostředky
vazby na strategické dokumenty	<p>Strategie rozvoje Královéhradeckého kraje 2014-2020 (SO 1: Konkurenceschopnost a inovace, StC 1.4: Zatraktivnit Královéhradecký kraj pro další rozvoj cestovního ruchu jako významné složky regionální ekonomiky a SO 4: Environmentální prostředí a sítě, StC 4.4: Chránit všechny složky životního prostředí, šetrně pečovat o krajinu a přírodní ekosystémy na území kraje a podporovat rozvoj ekologického vzdělávání, výchovy a osvěty)</p> <p>Program rozvoje Královéhradeckého kraje 2017-2020 (Opatření 1.4.1: Rozvoj infrastruktury cestovního ruchu a Opatření 4.4.2: Ochrana ovzduší a snižování hlukové zátěže)</p> <p>Strategie komunitně vedeného místního rozvoje MAS Královédvorská pro programové období 2014-2020 (KOR 4: Infrastruktura, StC: Zlepšit stav a dostupnost infrastruktury území s ohledem na bezpečnost, kvalitu života a zdraví obyvatel, s důrazem na bezbariérovost, SC 4.3: Podpořit využívání hromadné dopravy před dopravou individuální)</p>
místo realizace projektu	bez vazby na konkrétní místo
předpokládané období realizace projektu	průběžně po celé programové období
odpovědnost za realizaci projektu	vedení obce Kuks
stav připravenosti projektu	záměr
doplňující informace	vazba na klíčové oblasti rozvoje SRO Kuks 2018-2027: 1

Vytvořit kodex chování návštěvníka/turisty	
žadatel	Obec Kuks
role obce	iniciační, realizační
partneři projektu/dotčený orgán	Revitalizace KUKS o.p.s.
zdůvodnění a přínos projektu pro rozvoj obce	podpora šetrnějšího a ekologičtějšímu přístupu vůči přírodě a území obce
typ projektu	neinvestiční
důležitost projektu	nízká
předpokládané náklady projektu	do 20 tis. Kč
předpokládané zdroje financování projektu	DP KHK kraje vlastní prostředky
vazby na strategické dokumenty	Strategie rozvoje Královéhradeckého kraje 2014-2020 (SO 3: Veřejné služby a občanská společnost, StC 3.4: Podporovat rozvoj kultury a sportu a rozšířit nabídku trávení volného času pro obyvatele kraje i jeho návštěvníky) Program rozvoje Královéhradeckého kraje 2017-2020 (3.4.1: Ochrana a podpora kulturního a přírodního dědictví regionu)
místo realizace projektu	bez vazby na konkrétní místo
předpokládané období realizace projektu	2019-2020
odpovědnost za realizaci projektu	vedení obce Kuks ve spolupráci s Revitalizací KUKS o.p.s.
stav připravenosti projektu	záměr
doplňující informace	vazba na klíčové oblasti rozvoje SRO Kuks 2018-2027: 1



<b>Rozvíjet spolkovou činnost a motivovat lidi k aktivnímu zapojení do sociálního života v rámci obce</b>	
žadatel	Obec Kuks
role obce	iniciační, realizační
partneři projektu/dotčený orgán	předsedové zájmových spolků působících v obci
zdůvodnění a přínos projektu pro rozvoj obce	utužení společenského života v obci, zlepšování mezilidských vztahů
typ projektu	neinvestiční
důležitost projektu	vysoká
předpokládané náklady projektu	10 až 20 tis. Kč/rok
předpokládané zdroje financování projektu	vlastní prostředky
vazby na strategické dokumenty	Strategie komunitně vedeného místního rozvoje MAS Královédvorská pro programové období 2014-2020 (KOR 3: Volný čas, StC: Vytvořit podmínky pro kvalitní rozvoj kultury a sportu v regionu a zkvalitnit nabídku trávení volného času jeho obyvatelů i návštěvníků, SC 3.2: Zajistit bezpečnost obyvatel a snížit rizika v oblasti nebezpečných společenských jevů (kriminalita, drogová závislost, alkoholismus, vandalství, gamblerství, ...))
místo realizace projektu	bez vazby na konkrétní místo
předpokládané období realizace projektu	průběžně po celé programové období
odpovědnost za realizaci projektu	vedení obce Kuks
stav připravenosti projektu	záměr
doplňující informace	vazba na klíčové oblasti rozvoje SRO Kuks 2018-2027: 1

<b>Zvýšit povědomí u místních obyvatel, že sál restaurace Baroque mohou využívat pro potřeby společného scházení</b>	
žadatel	Obec Kuks
role obce	realizační
partneři projektu/dotčený orgán	Revitalizace KUKS o.p.s.
zdůvodnění a přínos projektu pro rozvoj obce	intenzivnější využití prostorů sálu restaurace Baroque, uspokojení poptávky ze strany občanů
typ projektu	neinvestiční
důležitost projektu	vysoká
předpokládané náklady projektu	do 5 tis. Kč/rok
předpokládané zdroje financování projektu	vlastní prostředky
vazby na strategické dokumenty	bez vazby na strategické dokumenty
místo realizace projektu	bez vazby na konkrétní místo
předpokládané období realizace projektu	průběžně po celé programové období
odpovědnost za realizaci projektu	vedení obce Kuks
stav připravenosti projektu	záměr
doplňující informace	vazba na klíčové oblasti rozvoje SRO Kuks 2018-2027: 1, 2

<b>Využití potenciálu hospitálu pro konání volnočasových aktivit</b>	
žadatel	Obec Kuks, Revitalizace KUKS o.p.s.
role obce	iniciační, realizační
partneři projektu/dotčený orgán	NPÚ
zdůvodnění a přínos projektu pro rozvoj obce	nárůst možných volnočasových aktivit konaných v obci, všeobecně podpora trávení volného času
typ projektu	neinvestiční
důležitost projektu	střední
předpokládané náklady projektu	do 5 tis. Kč/rok
předpokládané zdroje financování projektu	vlastní prostředky
vazby na strategické dokumenty	Strategie rozvoje Královéhradeckého kraje 2014-2020 (SO 3: Veřejné služby a občanská společnost, StC 3.4: Podporovat rozvoj kultury a sportu a rozšířit nabídku trávení volného času pro obyvatele kraje i jeho návštěvníky) Program rozvoje Královéhradeckého kraje 2017-2020 (3.4.1: Ochrana a podpora kulturního a přírodního dědictví regionu)
místo realizace projektu	parcela KN st. 130 (k.ú. Kuks)
předpokládané období realizace projektu	průběžně po celé programové období
odpovědnost za realizaci projektu	Obec Kuks ve spolupráci s NPÚ a Revitalizací KUKS o.p.s.
stav připravenosti projektu	záměr
doplňující informace	vazba na klíčové oblasti rozvoje SRO Kuks 2018-2027: 1, 2

<b>Usilovat o rekonstrukci tělocvičny za účelem jejího opětovného využití pro volnočasové aktivity</b>	
žadatel	U Zlatého slunce a.s.
role obce	iniciační, motivační
partneři projektu/dotčený orgán	Obec Kuks
zdůvodnění a přínos projektu pro rozvoj obce	možnost většího sportovního využití v obci
typ projektu	investiční
důležitost projektu	střední
předpokládané náklady projektu	v řádu stovek tis. Kč až jednotek mil. Kč
předpokládané zdroje financování projektu	prostředky společnosti U Zlatého slunce a.s. vlastní prostředky
vazby na strategické dokumenty	Strategie rozvoje Královéhradeckého kraje 2014-2020 (SO 3: Veřejné služby a občanská společnost, StC 3.4: Podporovat rozvoj kultury a sportu a rozšířit nabídku trávení volného času pro obyvatele kraje i jeho návštěvníky) Program rozvoje Královéhradeckého kraje 2017-2020 (3.4.3: Rozvoj sportu a volnočasových aktivit) Strategie komunitně vedeného místního rozvoje MAS Královédvorský pro programové období 2014-2020 (KOR 3: Volný čas, StC: Vytvořit podmínky pro kvalitní rozvoj kultury a sportu v regionu a zkvalitnit nabídku trávení volného času jeho obyvatelů i návštěvníků, SC 3.1: Zlepšit podmínky pro kulturní, sportovní a spolkovou činnost)
místo realizace projektu	parcela KN st. 84 (k.ú. Kuks)
předpokládané období realizace projektu	průběžně po celé programové období – do doby, než se podaří rekonstrukci tělocvičny zrealizovat
odpovědnost za realizaci projektu	U Zlatého slunce a.s. ve spolupráci s obcí Kuks
stav připravenosti projektu	záměr
doplňující informace	vazba na klíčové oblasti rozvoje SRO Kuks 2018-2027: 1, 2, 3

<b>Posílit význam vlakové železniční stanice Kuks</b>	
žadatel	České dráhy, a.s.
role obce	iniciační
partneři projektu/dotčený orgán	Obec Kuks
zdůvodnění a přínos projektu pro rozvoj obce	lepší dopravní obslužnost obce vlakovou dopravou
typ projektu	neinvestiční
důležitost projektu	střední
předpokládané náklady projektu	budou se odvíjet od dohody obce s dopravní společností
předpokládané zdroje financování projektu	prostředky společnosti České dráhy, a.s. vlastní prostředky
vazby na strategické dokumenty	Strategie rozvoje Královéhradeckého kraje 2014-2020 (SO 4: Environmentální prostředí a síť, StC 4.4: Chránit všechny složky životního prostředí, šetrně pečovat o krajinu a přírodní ekosystémy na území kraje a podporovat rozvoj ekologického vzdělávání, výchovy a osvěty) Program rozvoje Královéhradeckého kraje 2017-2020 (Opatření 4.4.2: Ochrana ovzduší a snižování hlukové zátěže) Strategie komunitně vedeného místního rozvoje MAS Královédvorská pro programové období 2014-2020 (KOR 4: Infrastruktura, StC: Zlepšit stav a dostupnost infrastruktury území s ohledem na bezpečnost, kvalitu života a zdraví obyvatel, s důrazem na bezbariérovost, SC 4.3: Podpořit využívání hromadné dopravy před dopravou individuální)
místo realizace projektu	parcela KN st. 136 (k.ú. Kuks)
předpokládané období realizace projektu	průběžně po celé programové období – do doby, než se podaří význam vlakové železniční stanice Kuks posílit
odpovědnost za realizaci projektu	České dráhy, a.s.
stav připravenosti projektu	záměr
doplňující informace	vazba na klíčové oblasti rozvoje SRO Kuks 2018-2027: 2

Vybudovat v obci senior fitness park	
žadatel	Obec Kuks, Revitalizace KUKS o.p.s.
role obce	realizační
partneři projektu/dotčený orgán	KHK kraj
zdůvodnění a přínos projektu pro rozvoj obce	nárůst dostupné infrastruktury pro volnočasové aktivity jak pro lidi v důchodovém věku, tak pro mladší věkové generace
typ projektu	investiční
důležitost projektu	střední
předpokládané náklady projektu	do 100 tis. Kč
předpokládané zdroje financování projektu	POV KHK 2014-2020 DS KHK 2017-2020 vlastní prostředky
vazby na strategické dokumenty	Strategie rozvoje Královéhradeckého kraje 2014-2020 (SO 3: Veřejné služby a občanská společnost, StC 3.4: Podporovat rozvoj kultury a sportu a rozšířit nabídku trávení volného času pro obyvatele kraje i jeho návštěvníky) Program rozvoje Královéhradeckého kraje 2017-2020 (3.4.3: Rozvoj sportu a volnočasových aktivit) Strategie komunitně vedeného místního rozvoje MAS Královédvorský pro programové období 2014-2020 (KOR 3: Volný čas, StC: Vytvořit podmínky pro kvalitní rozvoj kultury a sportu v regionu a zkvalitnit nabídku trávení volného času jeho obyvatelů i návštěvníků, SC 3.1: Zlepšit podmínky pro kulturní, sportovní a spolkovou činnost)
místo realizace projektu	bude se odvíjet od rozhodnutí zastupitelstva obce jedna z variant: část parcely KN 377/1 či část parcely KN 380 v k.ú. Kuks
předpokládané období realizace projektu	2021-2022
odpovědnost za realizaci projektu	Zastupitelstvo obce Kuks, Revitalizace KUKS o.p.s.
stav připravenosti projektu	záměr
doplňující informace	vazba na klíčové oblasti rozvoje SRO Kuks 2018-2027: 1, 2

Zvážit vytvoření mateřské školy	
žadatel	Obec Kuks
role obce	realizační
partneři projektu/dotčený orgán	MŠMT, KHK kraj
zdůvodnění a přínos projektu pro rozvoj obce	dostupnost předškolního vzdělávání v obci
typ projektu	investiční
důležitost projektu	nízká
předpokládané náklady projektu	budou se odvíjet od velikosti a rekonstrukčních potřeb
předpokládané zdroje financování projektu	POV KHK 2014-2020 vlastní prostředky
vazby na strategické dokumenty	Strategie rozvoje Královéhradeckého kraje 2014-2020 (SO 1: Konkurenceschopnost a inovace, StC 1.3: Zvýšit zaměstnanost v Královéhradeckém kraji zlepšením vzdělanostní struktury obyvatel a jejím propojením na regionální trh práce) Program rozvoje Královéhradeckého kraje 2017-2020 (1.3.1: Podpora předškolního, primárního, neformálního a zájmového vzdělávání) Strategie komunitně vedeného místního rozvoje MAS Královédvorská pro programové období 2014-2020 (KOR 6: Školství, StC: Vytvořit kvalitní systém vzdělávání a podpořit provázanost struktury středoškolského a učňovské vzdělání s požadavky pracovního trhu, SC 6.3: Rozšířit nabídku předškolních a školních zařízení)
místo realizace projektu	bude se odvíjet od rozhodnutí zastupitelstva obce
předpokládané období realizace projektu	2019 a dále
odpovědnost za realizaci projektu	Zastupitelstvo obce Kuks
stav připravenosti projektu	záměr
doplňující informace	vazba na klíčové oblasti rozvoje SRO Kuks 2018-2027: 2, 3

<b>Realizovat bezpečnostní opatření související s automobilovou dopravou</b>	
žadatel	Obec Kuks
role obce	realizační
partneři projektu/dotčený orgán	BESIP, firma instalující bezpečnostní prvky
zdůvodnění a přínos projektu pro rozvoj obce	zvýšení bezpečnosti ve vybraných dopravních úsecích
typ projektu	investiční
důležitost projektu	střední
předpokládané náklady projektu	do 80 tis. Kč
předpokládané zdroje financování projektu	vlastní prostředky
vazby na strategické dokumenty	<p>Strategie rozvoje Královéhradeckého kraje 2014-2020 (SO 2: Dopravní dostupnost a mobilita, StC 2.2: Zlepšit stav regionální dopravní infrastruktury s ohledem na plynulost dopravy a bezpečnost a zdraví obyvatel)</p> <p>Program rozvoje Královéhradeckého kraje 2017-2020 (Opatření 2.2.1: Rozvoj regionální silniční dopravy)</p> <p>Strategie komunitně vedeného místního rozvoje MAS Královédvorský pro programové období 2014-2020 (KOR 4: Infrastruktura, StC: Zlepšit stav a dostupnost infrastruktury území s ohledem na bezpečnost, kvalitu života a zdraví obyvatel, s důrazem na bezbariérovost, SC 4.1: Zdokonalit stav dopravní infrastruktury)</p>
místo realizace projektu	bude se odvíjet od rozhodnutí Zastupitelstva obce jedna z variant: parcela KN 538/12 v k.ú. Kuks
předpokládané období realizace projektu	2020-2021
odpovědnost za realizaci projektu	Zastupitelstvo obce Kuks
stav připravenosti projektu	záměr
doplňující informace	vazba na klíčové oblasti rozvoje SRO Kuks 2018-2027: 2



Realizovat bezpečnostní opatření u vyústění cyklostezky do území obce	
žadatel	Obec Kuks
role obce	realizační
partneři projektu/dotčený orgán	KHK kraj
zdůvodnění a přínos projektu pro rozvoj obce	zvýšení bezpečnosti místních obyvatel, jejich dětí, ale i projíždějících cyklistů
typ projektu	investiční
důležitost projektu	vysoká
předpokládané náklady projektu	do 50 tis. Kč
předpokládané zdroje financování projektu	DP KHK kraje vlastní prostředky
vazby na strategické dokumenty	Strategie rozvoje Královéhradeckého kraje 2014-2020 (SO 2: Dopravní dostupnost a mobilita, StC 2.2: Zlepšit stav regionální dopravní infrastruktury s ohledem na plynulost dopravy a bezpečnost a zdraví obyvatel) Program rozvoje Královéhradeckého kraje 2017-2020 (Opatření 2.2.3: Podpora nemotorové dopravy s důrazem na cyklistiku) Strategie komunitně vedeného místního rozvoje MAS Královédvorská pro programové období 2014-2020 (KOR 4: Infrastruktura, StC: Zlepšit stav a dostupnost infrastruktury území s ohledem na bezpečnost, kvalitu života a zdraví obyvatel, s důrazem na bezbariérovost, SC 4.1: Zdokonalit stav dopravní infrastruktury)
místo realizace projektu	parcela KN 538/1 (k.ú. Kuks)
předpokládané období realizace projektu	2020-2021
odpovědnost za realizaci projektu	Zastupitelstvo obce Kuks
stav připravenosti projektu	záměr
doplňující informace	vazba na klíčové oblasti rozvoje SRO Kuks 2018-2027: 2

<b>Posílit bezpečnost v obci prostřednictvím častější přítomnosti městské policie</b>	
žadatel	Obec Kuks
role obce	iniciační, realizační
partneři projektu/dotčený orgán	Město Dvůr Králové nad Labem, Město Jaroměř
zdůvodnění a přínos projektu pro rozvoj obce	podpora vyšší bezpečnosti v obci
typ projektu	investiční
důležitost projektu	střední
předpokládané náklady projektu	300 tis. Kč/rok
předpokládané zdroje financování projektu	vlastní prostředky
vazby na strategické dokumenty	bez vazby na strategické dokumenty
místo realizace projektu	bez vazby na konkrétní místo
předpokládané období realizace projektu	průběžně po celé programové období
odpovědnost za realizaci projektu	Zastupitelstvo obce Kuks
stav připravenosti projektu	záměr
doplňující informace	vazba na klíčové oblasti rozvoje SRO Kuks 2018-2027: 1, 2

Pořídít uzamykatelné boxy pro kola	
žadatel	Obec Kuks, Revitalizace KUKS o.p.s
role obce	realizační
partneři projektu/dotčený orgán	KHK kraj
zdůvodnění a přínos projektu pro rozvoj obce	lepší zabezpečení kol cyklistů
typ projektu	investiční
důležitost projektu	vysoká
předpokládané náklady projektu	do 500 tis. Kč
předpokládané zdroje financování projektu	DP KHK kraje vlastní prostředky
vazby na strategické dokumenty	Strategie rozvoje Královéhradeckého kraje 2014-2020 (SO 2: Dopravní dostupnost a mobilita, StC 2.2: Zlepšit stav regionální dopravní infrastruktury s ohledem na plynulost dopravy a bezpečnost a zdraví obyvatel) Program rozvoje Královéhradeckého kraje 2017-2020 (Opatření 2.2.3: Podpora nemotorové dopravy s důrazem na cyklistiku) Strategie komunitně vedeného místního rozvoje MAS Královédvorská pro programové období 2014-2020 (KOR 2: Cestovní ruch, StC: Zatraktivnit Královédvorská z pohledu cestovního ruchu – region přitažlivý pro návštěvníky, nabízející pracovní příležitosti jeho obyvatelům, SC 2.1: Zvýšit kvalitu infrastruktury cestovního ruchu)
místo realizace projektu	bude se odvíjet od rozhodnutí zastupitelstva obce
předpokládané období realizace projektu	2020-2021
odpovědnost za realizaci projektu	Zastupitelstvo obce Kuks, Revitalizace KUKS o.p.s
stav připravenosti projektu	záměr
doplňující informace	vazba na klíčové oblasti rozvoje SRO Kuks 2018-2027: 1, 2

<b>Podpořit vznik existence obchodu s potravinami v obci</b>	
žadatel	zájemce o provoz obchodu s potravinami v obci
role obce	iniciační, motivační
partneři projektu/dotčený orgán	Obec Kuks
zdůvodnění a přínos projektu pro rozvoj obce	vyšší variabilita dostupné občanské vybavenosti
typ projektu	investiční i neinvestiční
důležitost projektu	střední
předpokládané náklady projektu	budou se odvíjet od zvoleného místa
předpokládané zdroje financování projektu	prostředky zájemce o provoz obchodu s potravinami v obci vlastní prostředky
vazby na strategické dokumenty	Strategie rozvoje Královéhradeckého kraje 2014-2020 (SO 5: Vyvážený rozvoj a správa regionu, StC 5.2: Zajistit vyvážený a integrovaný rozvoj všech částí Královéhradeckého kraje s ohledem na jejich regionální disparity) Program rozvoje Královéhradeckého kraje 2017-2020 (Opatření 5.2.2: Eliminace regionálních disparit a řešení územních specifik kraje) Strategie komunitně vedeného místního rozvoje MAS Královédvorský pro programové období 2014-2020 (KOR 1: Zaměstnanost a podnikání, StC: Vytvořit na území MAS vhodné podmínky pro podnikatelské aktivity, které nabídnou rozmanité pracovní příležitosti, SC 1.2: Zvýšit počet podnikatelských subjektů a konkurenceschopnost stávajících i nově vzniklých)
místo realizace projektu	bude se odvíjet od zájemce o provoz obchodu s potravinami
předpokládané období realizace projektu	2019 a dále – do doby, než se podaří existence obchodu s potravinami v obci
odpovědnost za realizaci projektu	vedení obce Kuks ve spolupráci s potenciálním zájemcem
stav připravenosti projektu	záměr
doplňující informace	vazba na klíčové oblasti rozvoje SRO Kuks 2018-2027: 2

<b>Podpořit vznik kavárny/cukrárny v obci</b>	
žadatel	Zájemce o provoz kavárny/cukrárny v obci
role obce	iniciační, motivační
partneři projektu/dotčený orgán	Obec Kuks
zdůvodnění a přínos projektu pro rozvoj obce	vyšší variabilita dostupné občanské vybavenosti
typ projektu	investiční i neinvestiční
důležitost projektu	nízká
předpokládané náklady projektu	budou se odvíjet od zvoleného místa
předpokládané zdroje financování projektu	prostředky zájemce o provoz kavárny/cukrárny v obci vlastní prostředky
vazby na strategické dokumenty	Strategie rozvoje Královéhradeckého kraje 2014-2020 (SO 5: Vyvážený rozvoj a správa regionu, StC 5.2: Zajistit vyvážený a integrovaný rozvoj všech částí Královéhradeckého kraje s ohledem na jejich regionální disparity) Program rozvoje Královéhradeckého kraje 2017-2020 (Opatření 5.2.2: Eliminace regionálních disparit a řešení územních specifik kraje) Strategie komunitně vedeného místního rozvoje MAS Královédvorská pro programové období 2014-2020 (KOR 1: Zaměstnanost a podnikání, StC: Vytvořit na území MAS vhodné podmínky pro podnikatelské aktivity, které nabídnou rozmanité pracovní příležitosti, SC 1.2: Zvýšit počet podnikatelských subjektů a konkurenceschopnost stávajících i nově vzniklých)
místo realizace projektu	bude se odvíjet od zájemce o provoz kavárny/cukrárny
předpokládané období realizace projektu	2019 a dále – do doby, než se podaří existence kavárny/cukrárny v obci
odpovědnost za realizaci projektu	vedení obce Kuks ve spolupráci s potenciálním zájemcem
stav připravenosti projektu	záměr
doplňující informace	vazba na klíčové oblasti rozvoje SRO Kuks 2018-2027: 2

<b>Usilovat o opravu a rekonstrukci silnice III/29920</b>	
žadatel	SS KHK
role obce	iniciační
partneři projektu/dotčený orgán	Obec Kuks, SÚS KHK
zdůvodnění a přínos projektu pro rozvoj obce	zkvalitnění dopravní infrastruktury na území obce
typ projektu	investiční
důležitost projektu	vysoká
předpokládané náklady projektu	v řádu jednotek mil. Kč
předpokládané zdroje financování projektu	EU – IROP 2014-2020 SFDI prostředky KHK kraje
vazby na strategické dokumenty	Strategie rozvoje Královéhradeckého kraje 2014-2020 (SO 2: Dopravní dostupnost a mobilita, StC 2.2: Zlepšit stav regionální dopravní infrastruktury s ohledem na plynulost dopravy a bezpečnost a zdraví obyvatel) Program rozvoje Královéhradeckého kraje 2017-2020 (Opatření 2.2.1: Rozvoj regionální silniční dopravy) Strategie komunitně vedeného místního rozvoje MAS Královédvorská pro programové období 2014-2020 (KOR 4: Infrastruktura, StC: Zlepšit stav a dostupnost infrastruktury území s ohledem na bezpečnost, kvalitu života a zdraví obyvatel, s důrazem na bezbariérovost, SC 4.1: Zdokonalit stav dopravní infrastruktury)
místo realizace projektu	trasování silnice III/29920 (na území obce Kuks se jedná o parcely KN 538/4, KN 538/5, KN 687, KN 693, vše v k.ú. Kuks)
předpokládané období realizace projektu	2020 a dále – do doby, než se podaří rekonstrukci silnice zrealizovat
odpovědnost za realizaci projektu	SS KHK
stav připravenosti projektu	záměr
doplňující informace	vazba na klíčové oblasti rozvoje SRO Kuks 2018-2027: 3

<b>Usilovat o opravu dalších silnic III. třídy</b>	
žadatel	SS KHK
role obce	iniciační
partneři projektu/dotčený orgán	Obec Kuks, SÚS KHK
zdůvodnění a přínos projektu pro rozvoj obce	zkvalitnění dopravní infrastruktury na území obce
typ projektu	investiční
důležitost projektu	střední
předpokládané náklady projektu	v řádu stovek tis. Kč
předpokládané zdroje financování projektu	EU – IROP 2014-2020 SFDI prostředky KHK kraje
vazby na strategické dokumenty	Strategie rozvoje Královéhradeckého kraje 2014-2020 (SO 2: Dopravní dostupnost a mobilita, StC 2.2: Zlepšit stav regionální dopravní infrastruktury s ohledem na plynulost dopravy a bezpečnost a zdraví obyvatel) Program rozvoje Královéhradeckého kraje 2017-2020 (Opatření 2.2.1: Rozvoj regionální silniční dopravy) Strategie komunitně vedeného místního rozvoje MAS Královédvorská pro programové období 2014-2020 (KOR 4: Infrastruktura, StC: Zlepšit stav a dostupnost infrastruktury území s ohledem na bezpečnost, kvalitu života a zdraví obyvatel, s důrazem na bezbariérovost, SC 4.1: Zdokonalit stav dopravní infrastruktury)
místo realizace projektu	lokální úseky silnic III/29915 a III/29916
předpokládané období realizace projektu	2020 a dále – do doby, než se podaří rekonstrukci silnic zrealizovat
odpovědnost za realizaci projektu	SS KHK
stav připravenosti projektu	záměr
doplňující informace	vazba na klíčové oblasti rozvoje SRO Kuks 2018-2027: 3

<b>Provést rekonstrukci některých místních komunikací a zkvalitnit jejich stav</b>	
žadatel	Obec Kuks
role obce	realizační
partneři projektu/dotčený orgán	MMR, KHK kraj
zdůvodnění a přínos projektu pro rozvoj obce	zkvalitnění dopravní infrastruktury na území obce
typ projektu	investiční
důležitost projektu	střední
předpokládané náklady projektu	v řádu stovek tis. Kč
předpokládané zdroje financování projektu	DP MMR POV KHK 2014-2020 vlastní prostředky
vazby na strategické dokumenty	Strategie rozvoje Královéhradeckého kraje 2014-2020 (SO 2: Dopravní dostupnost a mobilita, StC 2.2: Zlepšit stav regionální dopravní infrastruktury s ohledem na plynulost dopravy a bezpečnost a zdraví obyvatel) Program rozvoje Královéhradeckého kraje 2017-2020 (Opatření 2.2.1: Rozvoj regionální silniční dopravy) Strategie komunitně vedeného místního rozvoje MAS Královédvorská pro programové období 2014-2020 (KOR 4: Infrastruktura, StC: Zlepšit stav a dostupnost infrastruktury území s ohledem na bezpečnost, kvalitu života a zdraví obyvatel, s důrazem na bezbariérovost, SC 4.1: Zdokonalit stav dopravní infrastruktury)
místo realizace projektu	bude se odvíjet od rozhodnutí zastupitelstva obce jedna z variant: parcela KN 543 (k.ú. Kuks)
předpokládané období realizace projektu	průběžně po celé programové období
odpovědnost za realizaci projektu	Zastupitelstvo obce Kuks
stav připravenosti projektu	záměr
doplňující informace	vazba na klíčové oblasti rozvoje SRO Kuks 2018-2027: 3



<b>Rekonstruovat objekt k bydlení č. p. 48 a č. p. 65</b>	
žadatel	Obec Kuks, Revitalizace KUKS o.p.s.
role obce	iniciační, realizační
partneři projektu/dotčený orgán	KHK kraj
zdůvodnění a přínos projektu pro rozvoj obce	zkvalitnění stavu bytového fondu v obci
typ projektu	investiční
důležitost projektu	střední
předpokládané náklady projektu	v řádu jednotek mil. Kč
předpokládané zdroje financování projektu	DS KHK 2017-2020 vlastní prostředky Nová zelená úsporám – Rodinné domy v rámci 3. výzvy
vazby na strategické dokumenty	Strategie rozvoje Královéhradeckého kraje 2014-2020 (SO 4: Environmentální prostředí a sítě, StC 4.3: Zajistit udržitelné zásobování energiemi a jejich šetrné využívání na celém území Královéhradeckého kraje) Program rozvoje Královéhradeckého kraje 2017-2020 (Opatření 4.3.2: Zavádění energetických úspor a podpora obnovitelných zdrojů energie) Program obnovy venkova Královéhradeckého kraje 2014-2020 (DP 1: Obnova a údržba venkovské zástavby a občanské vybavenosti)
místo realizace projektu	parcela KN st. 65/1 a KN st. 65/2 (k.ú. Kuks)
předpokládané období realizace projektu	2024-2026
odpovědnost za realizaci projektu	Obec Kuks, Revitalizace KUKS o.p.s.
stav připravenosti projektu	záměr
doplňující informace	vazba na klíčové oblasti rozvoje SRO Kuks 2018-2027: 3

<b>Usilovat o obnovu kaskádového schodiště</b>	
žadatel	Obec Kuks, Revitalizace KUKS o.p.s.
role obce	iniciační, realizační
partneři projektu/dotčený orgán	Revitalizace KUKS o.p.s.
zdůvodnění a přínos projektu pro rozvoj obce	obnova kulturně-historického dědictví a zlepšení jeho vzhledu a stavu
typ projektu	investiční
důležitost projektu	vysoká
předpokládané náklady projektu	v řádu jednotek mil. Kč
předpokládané zdroje financování projektu	Interreg V-A Česká republika – Polsko DP MK DP KHK kraje POV KHK 2014-2020 vlastní prostředky
vazby na strategické dokumenty	Strategie rozvoje Královéhradeckého kraje 2014-2020 (SO 1: Konkurenceschopnost a inovace, StC 1.4: Zatraktivnit Královéhradecký kraj pro další rozvoj cestovního ruchu jako významné složky regionální ekonomiky) Program rozvoje Královéhradeckého kraje 2017-2020 (Opatření 1.4.1: Rozvoj infrastruktury cestovního ruchu) Strategie komunitně vedeného místního rozvoje MAS Královédvorská pro programové období 2014-2020 (KOR 2: Cestovní ruch, StC: Zatraktivnit Královédvorská z pohledu cestovního ruchu – region přitažlivý pro návštěvníky, nabízející pracovní příležitosti jeho obyvatelům, SC 2.1: Zvýšit kvalitu infrastruktury cestovního ruchu a KOR 4: Infrastruktura, StC: Zlepšit stav a dostupnost infrastruktury území s ohledem na bezpečnost, kvalitu života a zdraví obyvatel, s důrazem na bezbariérovost, SC 4.1: Zdokonalit stav dopravní infrastruktury)
místo realizace projektu	parcela KN 551 (k.ú. Kuks)
předpokládané období realizace projektu	2019 a dále – do doby, než se podaří kaskádové schodiště obnovit
odpovědnost za realizaci projektu	Obec Kuks ve spolupráci s Revitalizací KUKS o.p.s.
stav připravenosti projektu	záměr
doplňující informace	vazba na klíčové oblasti rozvoje SRO Kuks 2018-2027: 1, 3

<b>Zkvalitnit osvětlení komunikací v obci</b>	
žadatel	Obec Kuks, OBEC HEŘMANICE
role obce	iniciační, realizační
partneři projektu/dotčený orgán	NPÚ
zdůvodnění a přínos projektu pro rozvoj obce	přizpůsobení osvětlení charakteru obce, úspora energie
typ projektu	investiční
důležitost projektu	střední
předpokládané náklady projektu	v řádu stovek tis. Kč
předpokládané zdroje financování projektu	POV KHK 2014-2020 vlastní prostředky
vazby na strategické dokumenty	Strategie rozvoje Královéhradeckého kraje 2014-2020 (SO 4: Environmentální prostředí a sítě, StC 4.3: Zajistit udržitelné zásobování energiemi a jejich šetrné využívání na celém území Královéhradeckého kraje) Program rozvoje Královéhradeckého kraje 2017-2020 (Opatření 4.3.2: Zavádění energetických úspor a podpora obnovitelných zdrojů energie) Program obnovy venkova Královéhradeckého kraje 2014-2020 (DP 2: Komplexní úprava nebo dovybavení veřejných prostranství a místních komunikací, infrastruktura)
místo realizace projektu	historické centrum obce, dále parcela KN 619 (k.ú. Kuks)
předpokládané období realizace projektu	2019-2020
odpovědnost za realizaci projektu	Obec Kuks, OBEC HEŘMANICE
stav připravenosti projektu	záměr
doplňující informace	vazba na klíčové oblasti rozvoje SRO Kuks 2018-2027: 3

<b>Přípravit plán obnovy historických mostků přes Labe na obou koncích obce</b>	
žadatel	Obec Kuks
role obce	iniciační, motivační, realizační
partneři projektu/dotčený orgán	Povodí Labe, státní podnik
zdůvodnění a přínos projektu pro rozvoj obce	více možností přechodu přes řeku Labe, obnova historické infrastruktury, možnost bezpečnějšího trasování cyklostezky
typ projektu	investiční i neinvestiční
důležitost projektu	střední
předpokládané náklady projektu	vytvoření samotného plánu: do 200 tis. Kč obnova historických mostků: v řádu jednotek mil. Kč
předpokládané zdroje financování projektu	Interreg V-A Česká republika – Polsko MMR – Národní program podpory cestovního ruchu v regionech DP KHK kraje vlastní prostředky
vazby na strategické dokumenty	Strategie rozvoje Královéhradeckého kraje 2014-2020 (SO 1: Konkurenceschopnost a inovace, StC 1.4: Zatraktivnit Královéhradecký kraj pro další rozvoj cestovního ruchu jako významné složky regionální ekonomiky a SO 2: Dopravní dostupnost a mobilita, StC 2.2: Zlepšit stav regionální dopravní infrastruktury s ohledem na plynulost dopravy a bezpečnost a zdraví obyvatel) Program rozvoje Královéhradeckého kraje 2017-2020 (Opatření 1.4.1: Rozvoj infrastruktury cestovního ruchu a opatření 2.2.3: Podpora nemotorové dopravy s důrazem na cyklistiku) Strategie komunitně vedeného místního rozvoje MAS Královédvorský pro programové období 2014-2020 (KOR 2: Cestovní ruch, StC: Zatraktivnit Královédvorský z pohledu cestovního ruchu – region přitažlivý pro návštěvníky, nabízející pracovní příležitosti jeho obyvatelům, SC 2.1: Zvýšit kvalitu infrastruktury cestovního ruchu a KOR 4: Infrastruktura, StC: Zlepšit stav a dostupnost infrastruktury území s ohledem na bezpečnost, kvalitu života a zdraví obyvatel, s důrazem na bezbariérovost, SC 4.1: Zdokonalit stav dopravní infrastruktury)
místo realizace projektu	v místech původní lokalizace historických mostků
předpokládané období realizace projektu	vytvoření plánu - 2019-2020 realizace obnovy - 2025 a dále
odpovědnost za realizaci projektu	Obec Kuks ve spolupráci s Revitalizací KUKS o.p.s. a NPÚ
stav připravenosti projektu	záměr
doplňující informace	vazba na klíčové oblasti rozvoje SRO Kuks 2018-2027: 3, 4

<b>Pokusit se zlepšit dostupnost hospitálu pro hendikepované osoby</b>	
žadatel	Obec Kuks, NPÚ
role obce	iniciační, motivační
partneři projektu/dotčený orgán	KHK kraj
zdůvodnění a přínos projektu pro rozvoj obce	podpora dostupnosti hendikepovaných osob
typ projektu	investiční
důležitost projektu	střední
předpokládané náklady projektu	budou se odvíjet od vytipovaných opatření
předpokládané zdroje financování projektu	DP KHK kraje vlastní prostředky
vazby na strategické dokumenty	Strategie rozvoje Královéhradeckého kraje 2014-2020 (SO 1: Konkurenceschopnost a inovace, StC 1.4: Zatraktivnit Královéhradecký kraj pro další rozvoj cestovního ruchu jako významné složky regionální ekonomiky) Program rozvoje Královéhradeckého kraje 2017-2020 (Opatření 1.4.1: Rozvoj infrastruktury cestovního ruchu)
místo realizace projektu	bez vazby na konkrétní místo
předpokládané období realizace projektu	průběžně po celé programové období
odpovědnost za realizaci projektu	Obec Kuks ve spolupráci s NPÚ
stav připravenosti projektu	záměr
doplňující informace	vazba na klíčové oblasti rozvoje SRO Kuks 2018-2027: 1, 3

Zkvalitnit vzhled přístupových bodů do obce	
žadatel	Obec Kuks
role obce	realizační
partneři projektu/dotčený orgán	Revitalizace KUKS o.p.s.
zdůvodnění a přínos projektu pro rozvoj obce	zlepšení image míst příjezdu do obce
typ projektu	neinvestiční
důležitost projektu	vysoká
předpokládané náklady projektu	do 30 tis. Kč/rok
předpokládané zdroje financování projektu	vlastní prostředky
vazby na strategické dokumenty	bez vazby na strategické dokumenty
místo realizace projektu	v místech přístupových bodů do obce
předpokládané období realizace projektu	průběžně po celé programové období
odpovědnost za realizaci projektu	Zastupitelstvo obce Kuks
stav připravenosti projektu	záměr
doplňující informace	vazba na klíčové oblasti rozvoje SRO Kuks 2018-2027: 3, 4

Podpořit revitalizaci svahu pod hospitélem a souvisejících břehových porostů	
žadatel	NPÚ
role obce	iniciační, motivační
partneři projektu/dotčený orgán	SPÚ, Obec Kuks, soukromý vlastník
zdůvodnění a přínos projektu pro rozvoj obce	zlepšení image místa, ucelený dojem ve vztahu k hospitélu
typ projektu	investiční
důležitost projektu	střední
předpokládané náklady projektu	v řádu jednotek mil. Kč
předpokládané zdroje financování projektu	EU – OP ŽP 2014-2020 DP MŽP POV KHK 2014-2020 vlastní prostředky
vazby na strategické dokumenty	Strategie rozvoje Královéhradeckého kraje 2014-2020 (SO 4: Environmentální prostředí a síť, StC 4.4: Chránit všechny složky životního prostředí, šetrně pečovat o krajinu a přírodní ekosystémy na území kraje a podporovat rozvoj ekologického vzdělávání, výchovy a osvěty) Program rozvoje Královéhradeckého kraje 2017-2020 (Opatření 4.4.1: Aktivní ochrana přírody a péče o krajinu)
místo realizace projektu	parcely KN 593, KN 594, KN 595, KN 597/1, KN 597/2, KN 599 (vše k.ú. Kuks)
předpokládané období realizace projektu	2022 a dále
odpovědnost za realizaci projektu	NPÚ
stav připravenosti projektu	záměr
doplňující informace	vazba na klíčové oblasti rozvoje SRO Kuks 2018-2027: 1, 3, 4

Revitalizovat studánku u sv. Anny	
žadatel	Revitalizace KUKS o.p.s.
role obce	realizační
partneři projektu/dotčený orgán	MŽP, KHK kraj, Obec Kuks, OBEC HEŘMANICE
zdůvodnění a přínos projektu pro rozvoj obce	obnova funkčnosti vodního zdroje na území obce
typ projektu	investiční
důležitost projektu	střední
předpokládané náklady projektu	do 200 tis. Kč
předpokládané zdroje financování projektu	DP MŽP POV KHK 2014-2020 vlastní prostředky
vazby na strategické dokumenty	Strategie rozvoje Královéhradeckého kraje 2014-2020 (SO 4: Environmentální prostředí a sítě, StC 4.1: Zlepšit stav vodohospodářské infrastruktury na území kraje a zajistit dostatečnou ochranu před povodněmi) Program rozvoje Královéhradeckého kraje 2017-2020 (Opatření 4.1.2: Ochrana vod a vodních zdrojů)
místo realizace projektu	parcela KN 563 (k.ú. Kuks)
předpokládané období realizace projektu	2019-2020
odpovědnost za realizaci projektu	Zastupitelstvo obce Kuks, Revitalizace KUKS o.p.s.
stav připravenosti projektu	záměr
doplňující informace	vazba na klíčové oblasti rozvoje SRO Kuks 2018-2027: 4



Revitalizovat další studánky lokalizované na území obce	
žadatel	Obec Kuks, Revitalizace KUKS o.p.s.
role obce	realizační
partneři projektu/dotčený orgán	MŽP, KHK kraj
zdůvodnění a přínos projektu pro rozvoj obce	obnova funkčnosti dalších vodních zdrojů na území obce
typ projektu	investiční
důležitost projektu	střední
předpokládané náklady projektu	v řádu stovek tis. Kč
předpokládané zdroje financování projektu	DP MŽP POV KHK 2014-2020 vlastní prostředky
vazby na strategické dokumenty	Strategie rozvoje Královéhradeckého kraje 2014-2020 (SO 4: Environmentální prostředí a sítě, StC 4.1: Zlepšit stav vodohospodářské infrastruktury na území kraje a zajistit dostatečnou ochranu před povodněmi) Program rozvoje Královéhradeckého kraje 2017-2020 (Opatření 4.1.2: Ochrana vod a vodních zdrojů)
místo realizace projektu	parcely KN 399, KN 410/1, KN 462 a KN 551 (vše k.ú. Kuks)
předpokládané období realizace projektu	průběžně po celé programové období
odpovědnost za realizaci projektu	Zastupitelstvo obce Kuks, Revitalizace KUKS o.p.s.
stav připravenosti projektu	záměr
doplňující informace	vazba na klíčové oblasti rozvoje SRO Kuks 2018-2027: 4

Postupně realizovat opatření navržená v rámci Plánu společných zařízení	
žadatel	SPÚ
role obce	iniciační
partneři projektu/dotčený orgán	Obec Kuks
zdůvodnění a přínos projektu pro rozvoj obce	ochrana životního prostředí v obci
typ projektu	investiční
důležitost projektu	střední
předpokládané náklady projektu	v řádu desítek mil. Kč
předpokládané zdroje financování projektu	EU – PRV 2014-2020 EU – OP ŽP 2014-2020 prostředky SPÚ vlastní prostředky prostředky subjektů dotčených záměrem
vazby na strategické dokumenty	Strategie rozvoje Královéhradeckého kraje 2014-2020 (SO 4: Environmentální prostředí a síť, StC 4.1: Zlepšit stav vodohospodářské infrastruktury na území kraje a zajistit dostatečnou ochranu před povodněmi, StC 4.4: Chránit všechny složky životního prostředí, šetrně pečovat o krajinu a přírodní ekosystémy na území kraje a podporovat rozvoj ekologického vzdělávání, výchovy a osvěty a StC 4.5: Zvýšit konkurenceschopnost zemědělství a lesnictví a podporovat rozvoj jejich mimoprodukčních funkcí) Program rozvoje Královéhradeckého kraje 2017-2020 (Opatření 4.1.3: Protipovodňová ochrana a prevence, opatření 4.4.1: Aktivní ochrana přírody a péče o krajinu a opatření 4.5.1: Rozvoj zemědělství a lesnictví včetně mimoprodukčních funkcí)
místo realizace projektu	lokality navržené v Plánu společných zařízení
předpokládané období realizace projektu	2024 a dále – do doby, než se opatření navržená v rámci Plánu společných zařízení podaří zrealizovat
odpovědnost za realizaci projektu	SPÚ
stav připravenosti projektu	záměr
doplňující informace	vazba na klíčové oblasti rozvoje SRO Kuks 2018-2027: 4

Rozšířit možnosti třídění odpadů v obci	
žadatel	Obec Kuks
role obce	realizační
partneři projektu/dotčený orgán	MŽP, KHK kraj
zdůvodnění a přínos projektu pro rozvoj obce	lepší možnosti třídění odpadu v obci, více vytříděného odpadu
typ projektu	investiční
důležitost projektu	vysoká
předpokládané náklady projektu	do 80 tis. Kč
předpokládané zdroje financování projektu	EU – OP ŽP 2014-2020 DP MŽP POV KHK 2014-2020 vlastní prostředky
vazby na strategické dokumenty	Strategie rozvoje Královéhradeckého kraje 2014-2020 (SO 4: Environmentální prostředí a sítě, StC 4.2: Zefektivnit odpadové hospodářství a eliminovat ekologické zátěže na území Královéhradeckého kraje) Program rozvoje Královéhradeckého kraje 2017-2020 (Opatření 4.2.1: Efektivní a ekologické odpadové hospodářství)
místo realizace projektu	bez vazby na konkrétní místo
předpokládané období realizace projektu	2019-2020
odpovědnost za realizaci projektu	Zastupitelstvo obce Kuks
stav připravenosti projektu	záměr
doplňující informace	vazba na klíčové oblasti rozvoje SRO Kuks 2018-2027: 2, 4

<b>Zvýšit osvětu, jak nakládat s odpady a jak být šetrnější k životnímu prostředí</b>	
žadatel	Obec Kuks
role obce	realizační
partneři projektu/dotčený orgán	MŽP, KHK kraj
zdůvodnění a přínos projektu pro rozvoj obce	zvýšení povědomí obyvatel o ochraně životního prostředí a odpadovém hospodářství → více vytříděného odpadu
typ projektu	neinvestiční
důležitost projektu	vysoká
předpokládané náklady projektu	do 10 tis. Kč/rok
předpokládané zdroje financování projektu	SFŽP – Program podpory environmentálního vzdělávání, osvěty a poradenství DS KHK 2017-2020 vlastní prostředky
vazby na strategické dokumenty	Strategie rozvoje Královéhradeckého kraje 2014-2020 (SO 4: Environmentální prostředí a sítě, StC 4.2: Zefektivnit odpadové hospodářství a eliminovat ekologické zátěže na území Královéhradeckého kraje) Program rozvoje Královéhradeckého kraje 2017-2020 (Opatření 4.2.1: Efektivní a ekologické odpadové hospodářství)
místo realizace projektu	bez vazby na konkrétní místo
předpokládané období realizace projektu	průběžně po celé programové období
odpovědnost za realizaci projektu	vedení obce Kuks
stav připravenosti projektu	záměr
doplňující informace	vazba na klíčové oblasti rozvoje SRO Kuks 2018-2027: 4

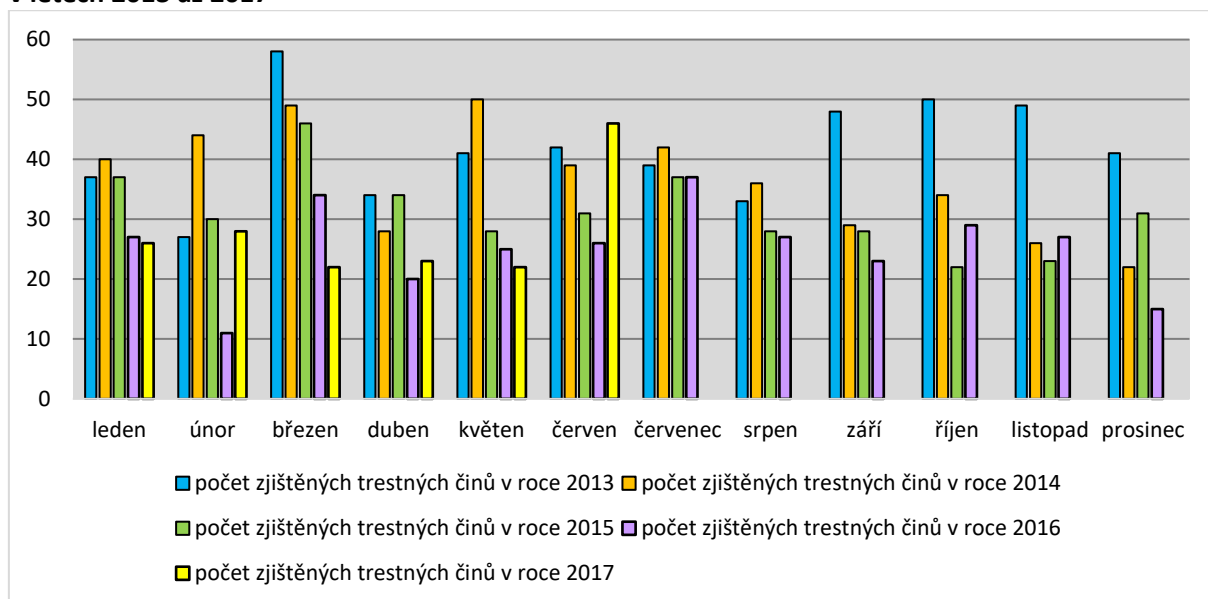
Zvýšit počet odpadkových košů na území obce	
žadatel	Obec Kuks
role obce	realizační
partneři projektu/dotčený orgán	KHK kraj
zdůvodnění a přínos projektu pro rozvoj obce	více lokalit, kde lze odevzdat směsný komunální odpad
typ projektu	investiční
důležitost projektu	střední
předpokládané náklady projektu	okolo 2-3 tis. Kč/koš
předpokládané zdroje financování projektu	POV KHK 2014-2020 vlastní prostředky
vazby na strategické dokumenty	Strategie rozvoje Královéhradeckého kraje 2014-2020 (SO 4: Environmentální prostředí a sítě, StC 4.2: Zefektivnit odpadové hospodářství a eliminovat ekologické zátěže na území Královéhradeckého kraje) Program rozvoje Královéhradeckého kraje 2017-2020 (Opatření 4.2.1: Efektivní a ekologické odpadové hospodářství)
místo realizace projektu	bude se odvíjet od rozhodnutí zastupitelstva obce
předpokládané období realizace projektu	2019-2020
odpovědnost za realizaci projektu	Zastupitelstvo obce Kuks
stav připravenosti projektu	záměr
doplňující informace	vazba na klíčové oblasti rozvoje SRO Kuks 2018-2027: 4

Vytvořit ochranné stěny okolo kontejnerů na odpad	
žadatel	Obec Kuks
role obce	realizační
partneři projektu/dotčený orgán	MŽP, KHK kraj
zdůvodnění a přínos projektu pro rozvoj obce	zlepšení image historického centra obce
typ projektu	investiční
důležitost projektu	vysoká
předpokládané náklady projektu	v řádu stovek tis. Kč
předpokládané zdroje financování projektu	EU – OP ŽP 2014-2020 POV KHK 2014-2020 vlastní prostředky
vazby na strategické dokumenty	Strategie rozvoje Královéhradeckého kraje 2014-2020 (SO 4: Environmentální prostředí a sítě, StC 4.2: Zefektivnit odpadové hospodářství a eliminovat ekologické zátěže na území Královéhradeckého kraje) Program rozvoje Královéhradeckého kraje 2017-2020 (Opatření 4.2.1: Efektivní a ekologické odpadové hospodářství)
místo realizace projektu	v místech současného stání kontejnerů na odpad
předpokládané období realizace projektu	2021-2022
odpovědnost za realizaci projektu	Zastupitelstvo obce Kuks
stav připravenosti projektu	záměr
doplňující informace	vazba na klíčové oblasti rozvoje SRO Kuks 2018-2027: 1, 4

## Příloha 2: Statistiky kriminality a jejich zhodnocení

Co se týče statistiky kriminality, počet zjištěných trestných činů v územní působnosti OOP PČR DKNL (obce Bílá Třemešná, Bílé Poličany, Borovnice, Borovnička, Dolní Brusince, Doubravice, Dvůr Králové nad Labem, Horní Brusnice, Hříbojedy, Choustníkovo Hradiště, Kocbeře, Kohoutov, Kuks, Lanžov, Libotov, Litíč, Mostek, Nemojov, Stanovice, Trotina, Třebihošť, Velký Vřešťov, Vilantice, Vítězná, Vlčkovice v Podkrkonoší, Zábřezí-Řečice a Zdobín) dokumentuje graf A.

**Graf A: Počet zjištěných trestných činů v územní působnosti OOP PČR DKNL v jednotlivých měsících v letech 2013 až 2017**



**Poznámka:** Za měsíce červenec až prosinec 2017 nebyla ke dni zjišťování statistika ještě k dispozici.

**Zdroj:** Databáze MAPAKRIMINALITY.CZ, dostupná z <http://www.mapakriminality.cz/>

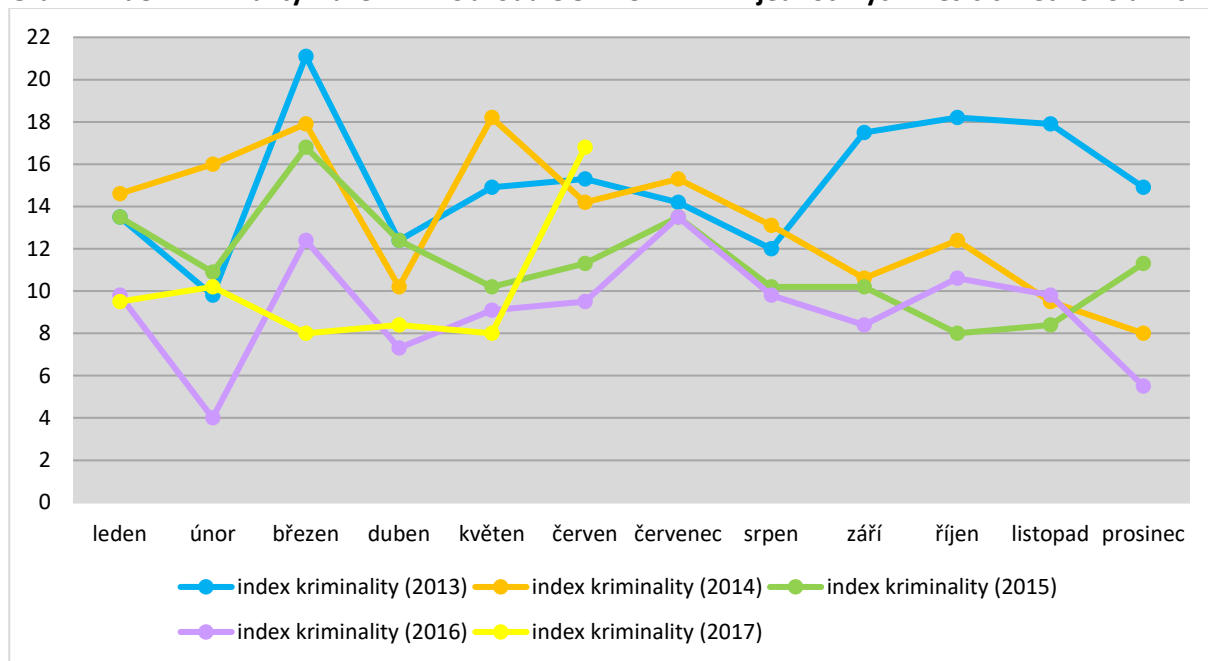
Z grafu A vyplývá, že počet zjištěných trestných činů byl v některých měsících ve sledovaných letech poměrně vyrovnaný, konkrétně v měsících červenec a srpen. V některých měsících byl počet trestných činů výrazněji vyšší v prvních letech sledovaného období, než v pozdějších (březen, květen, září). Pozitivním zjištěním je fakt, že v převážné většině měsíců byl počet trestných činů nižší v letech 2016 a 2017<sup>92</sup>, než v letech předcházejících.

Graf B znázorňuje index kriminality<sup>93</sup> na území OOP PČR DKNL v jednotlivých měsících v letech 2013 až 2017. Z uvedeného grafu vyplývá, že **míra kriminality vykazuje v území OOP PČR DKNL určitý trend růstu mezi měsíci únor a březen a následný pokles mezi měsíci březen a duben během kalendářního roku**. Lze konstatovat, že ve všech sledovaných letech bylo značné míry kriminality dosaženo **v měsíci březnu** (vyjma roku 2017) a **v červenci, nižší naopak v měsících únoru, dubnu a srpnu**.

<sup>92</sup> V případě roku 2017 je myšleno pouze období leden až červen.

<sup>93</sup> Index kriminality je vypočítán jako počet spáchaných trestných činů za zvolené časové období na daném území, přepočtený na 10 tisíc obyvatel (<http://www.prevencekriminality.cz/>).

**Graf B: Index kriminality v územním obvodu OOP PČR DKNL v jednotlivých měsících let 2013 až 2017**



**Poznámky:** Za měsíce červenec až prosinec 2017 nebyla ke dni zjišťování statistika ještě k dispozici.

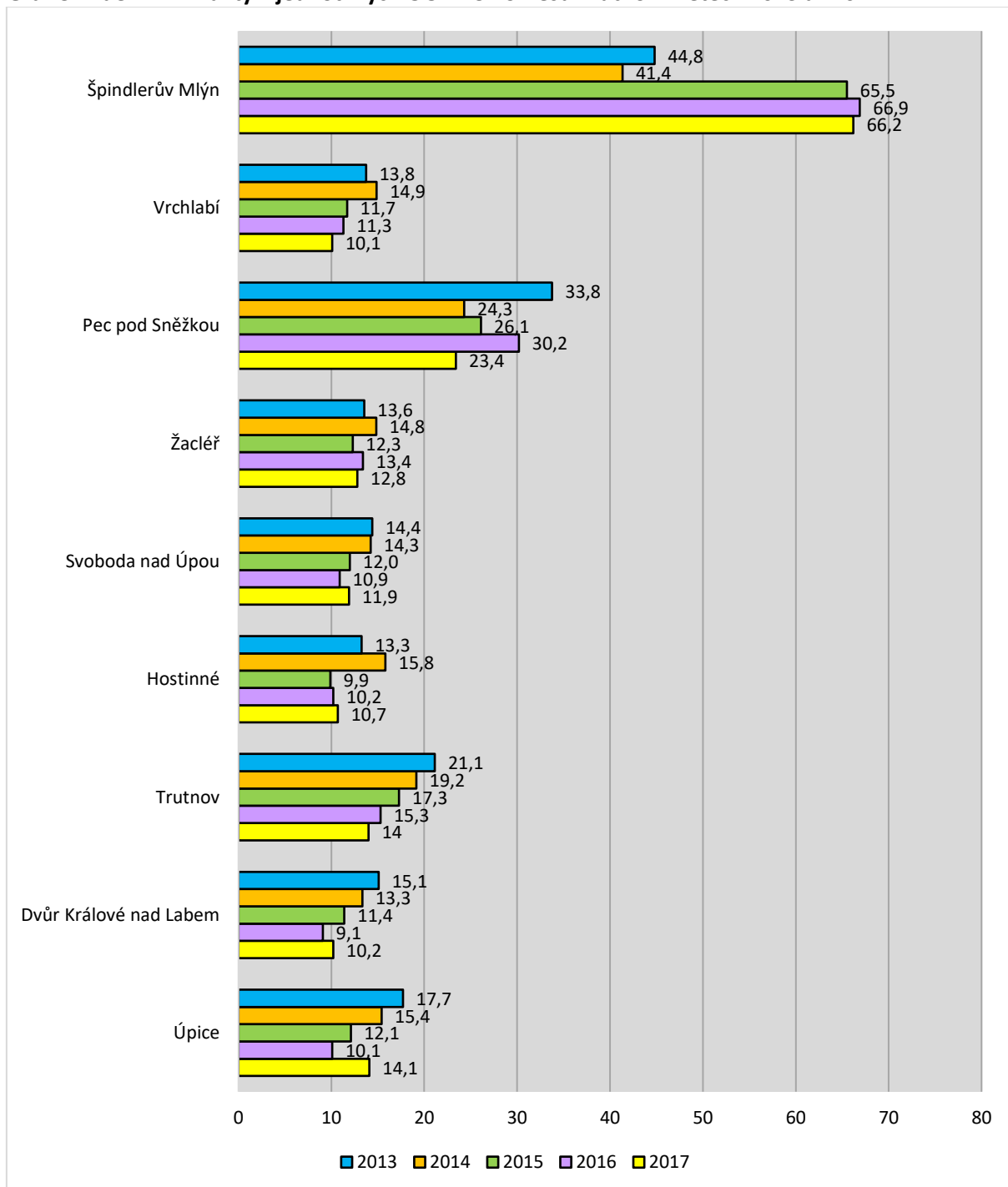
**Zdroj:** Databáze MAPAKRIMINALITY.CZ, dostupná z <http://www.mapakriminality.cz/>

Díky hodnotám tohoto indexu je možné porovnat různorodé populačně a územně velké jednotky. Graf C znázorňuje index kriminality v jednotlivých OOP PČR okresu Trutnov v letech 2013 až 2017.

Z tohoto grafu vyplývá, že v OOP PČR DKNL byl index kriminality ve sledovaných letech podobný jako v případě většiny dalších OOP PČR v rámci okresu Trutnov (Úpice, Hostinné, Svoboda nad Úpou, Žacléř, Vrchlabí). O něco vyšší index byl zaznamenán v OOP PČR Trutnov a výrazně vyšší indexy byly zaznamenány v případě OOP PČR v horských oblastech (Špindlerův Mlýn a Pec pod Sněžkou).



**Graf C: Index kriminality v jednotlivých OOP PČR okresu Trutnov v letech 2013 až 2017**



**Poznámky:** Za měsíce červenec až prosinec 2017 nebyla ke dni zjišťování statistika ještě k dispozici. Index kriminality v roce 2017 je vypočítán jako průměr za měsíce leden až červen.

**Zdroj:** Databáze MAPAKRIMINALITY.CZ, dostupná z <http://www.mapakriminality.cz/>

**Příloha 3: Dotazník pro občany a organizace/subjekty působící v obci Kuks**

**Strategie rozvoje obce Kuks na období let 2018-2027**

*Vážení obyvatelé Kuksu a Kašova,*

*chtěli byste se aktivně podílet na rozvoji naší obce? Možná Vás nebaví čekat, až to za Vás udělá někdo jiný. Každý z Vás, ať již jako občan, podnikatel, člen zájmového spolku či jiného subjektu, má svoji představu o tom, jak by se obec, kde žijeme nebo podnikáme, měla rozvíjet. Jak bychom mohli žít v blízké budoucnosti, co opravit, zlepšit, zachovat či podpořit?*

*V tuto chvíli se nám naskýtá možná poslední šance, jak získat finanční prostředky z fondů EU k rozvoji naší obce. I proto bychom měli tuto šanci, v co možná největší míře, využít. Jak jsme již v předchozích letech zjistili, vyplatí se být připraveni!*

*Věnujte, prosím, několik málo minut vyplnění tohoto dotazníku a vyjádřete svůj názor, jakým směrem by se měl zaměřit rozvoj naší obce do roku 2027.*

*Dotazník můžete vyplnit buď v papírové podobě a následně odevzdat na obecním úřadě nebo online na stránkách obce Kuks.*

*Děkujeme za Váš čas a projevený zájem!*

*Jiří Beran, starosta*

*Jiří Roleček, místopředseda*

Pokud není uvedeno jinak, označte vždy jednu z uvedených možností, případně formulujte svůj názor do volného prostoru k otázce.

**1. Jak se Vám v obci žije?**

- |   |                                       |
|---|---------------------------------------|
| <input type="checkbox"/> velmi dobře          | <input type="checkbox"/> spíše špatně |
| <input type="checkbox"/> spíše dobře          | <input type="checkbox"/> velmi špatně |
| <input type="checkbox"/> ani dobře ani špatně |                                       |

**2. Co se Vám na Vaší obci nejvíce líbí? (zatrhněte maximálně 3 možnosti)**

- klidný život
- dobré mezilidské vztahy
- příznivé životní prostředí
- blízkost přírody
- dostupnost pracovních příležitostí
- dobrá dopravní dostupnost
- kulturní a společenský život
- sportovní vyžití
- vzhled obce
- Kuks je oblíbený turistický cíl
- jiné: .....

**3. Co se Vám na Vaší obci nelíbí? (zatrhněte maximálně 3 možnosti)**

- špatné vztahy mezi lidmi
- nezájem lidí o obec
- moc turistického ruchu v letním období
- málo kvalitní životní prostředí
- nedostatek pracovních příležitostí
- nedostatek či špatná dostupnost obchodů a služeb
- nedostatečný kulturní a společenský život
- nevyhovující veřejná doprava
- nedostatečná bytová výstavba
- nepořádek v obci
- špatné podmínky pro podnikání
- nemáme zahraniční partnerskou obec
- jiné: .....

**4. Jaké služby Vám v obci nejvíce chybí? .....**

.....

.....

**5. Pokuste se zhodnotit obec z hlediska níže uvedených podmínek**

(v každém řádku zakroužkujte číslici, která odpovídá míře Vaší spokojenosti):

		Velmi spokojen	Spíše spokojen	Spíše nespokojen	Velmi nespokojen	Je mi to lhotejné
1	<b>Bydlení</b>	1	2	3	4	5
2	<b>Veřejná doprava</b>	1	2	3	4	5
3	<b>Kultura a společenský život</b>	1	2	3	4	5
4	<b>Sportovní vyžití</b>	1	2	3	4	5
5	<b>Životní prostředí</b>	1	2	3	4	5
6	<b>Péče obce o své prostředí</b>	1	2	3	4	5
7	<b>Podmínky pro podnikání</b>	1	2	3	4	5
8	<b>Rozvoj obce</b>	1	2	3	4	5
9	<b>Informovanost o dění v obci</b>	1	2	3	4	5
10	<b>Přeshraniční spolupráce</b>	1	2	3	4	5

**6. Mezilidské vztahy v obci považujete za:**

- velmi dobré
- docela dobré
- ne moc dobré
- špatné
- nedovedu posoudit

**7. Myslíte si, že obyvatelé obce mají dostatek příležitostí ke vzájemným společenským kontaktům?**

- rozhodně ano                       rozhodně ne  
 spíše ano                               nedovedu posoudit  
 spíše ne

**8. Jaké komunikační kanály Vám nejvíce vyhovují?**

- místní rozhlas                       e-mail  
 SMS                                       zpravodaj obce Kuks  
 webové stránky obce               Facebook

**9. Sledujete informace o dění v obci na webových stránkách?**

- pravidelně (min. 1x týdně)               vůbec  
 občas (cca 1x za měsíc)               nemám internet

**10. Jste ochoten/ochotna udělat něco pro rozvoj své obce?**

- rozhodně ano                       rozhodně ne  
 spíše ano                               nedovedu posoudit  
 spíše ne

**Pokud ano, jak se můžete zapojit? .....**  
.....

**11. Představte si, že můžete rozhodnout o využití obecních finančních prostředků. Na co byste je přednostně využil/a? (zatrhněte maximálně 3 možnosti)**

- zlepšení podmínek pro podnikání  
 podpora bytové výstavby (dobudování technické infrastruktury a místních komunikací)  
 častější spoje veřejné dopravy  
 zřízení dalších provozoven obchodu a služeb v obci  
 rekonstrukce místních komunikací  
 podpora kulturních, společenských a sportovních aktivit  
 péče o veřejnou zeleň a prostředí v obci  
 opravy památek v obci  
 jiné: .....

**12. Obecné informace o respondentovi**

- žena       muž      Název subjektu / instituce.....

